Fiche méthode – Transmettre ses données de traversées routières d'amphibiens

PHASE 2 : au chaud depuis son ordinateur

Implication : prévoir quelques heures de saisie informatique

QUOI ?

Transmettre le résultat de ses inventaires de zones de traversées routières des amphibiens pour identifier précisément les tronçons accidentogènes.

OÙ ?

Se connecter sur Obsnatu la Base : franche-comte.lpo.fr

Comment utiliser Obsnatu et transmettre ses observations : rubrique **« Saisie en ligne : mode d'emploi »**

COMMENT ?

1. Saisir ses données de traversées en **LOCALISATION PRÉCISE**

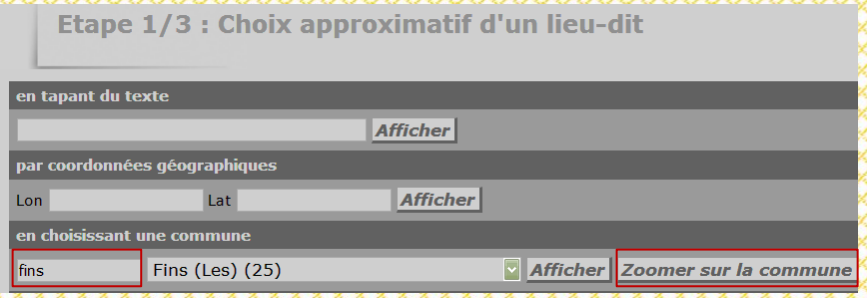

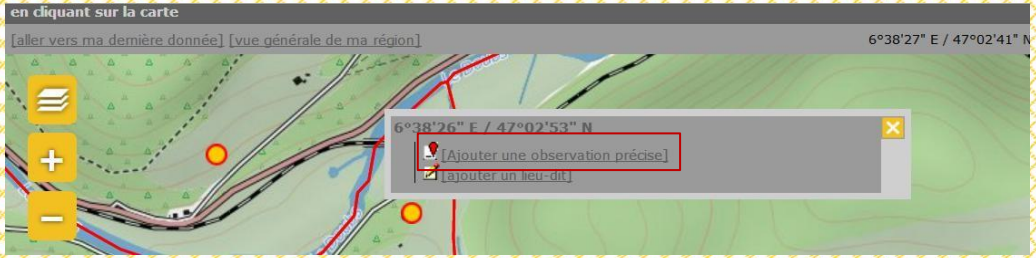

2. Renseigner la **date de l'observation**

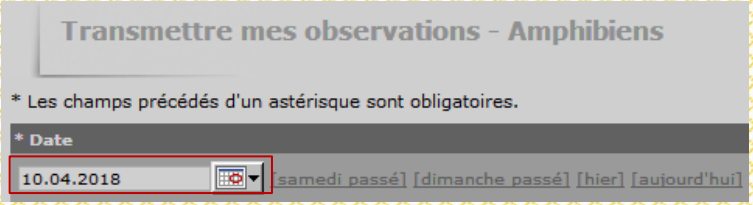

3. Pour chaque espèce notée, distinguez les individus **vivants** qui traversent la chaussée, des individus **blessés et morts écrasés**

Exemple : sur un même couloir de déplacement (même point de localisation), observation de 12 crapauds communs adultes : 10 ont traversé la chaussée, 2 étaient écrasés.

Individu vivant

Individu mort ou blessé : utilisation du « formulaire mortalité »

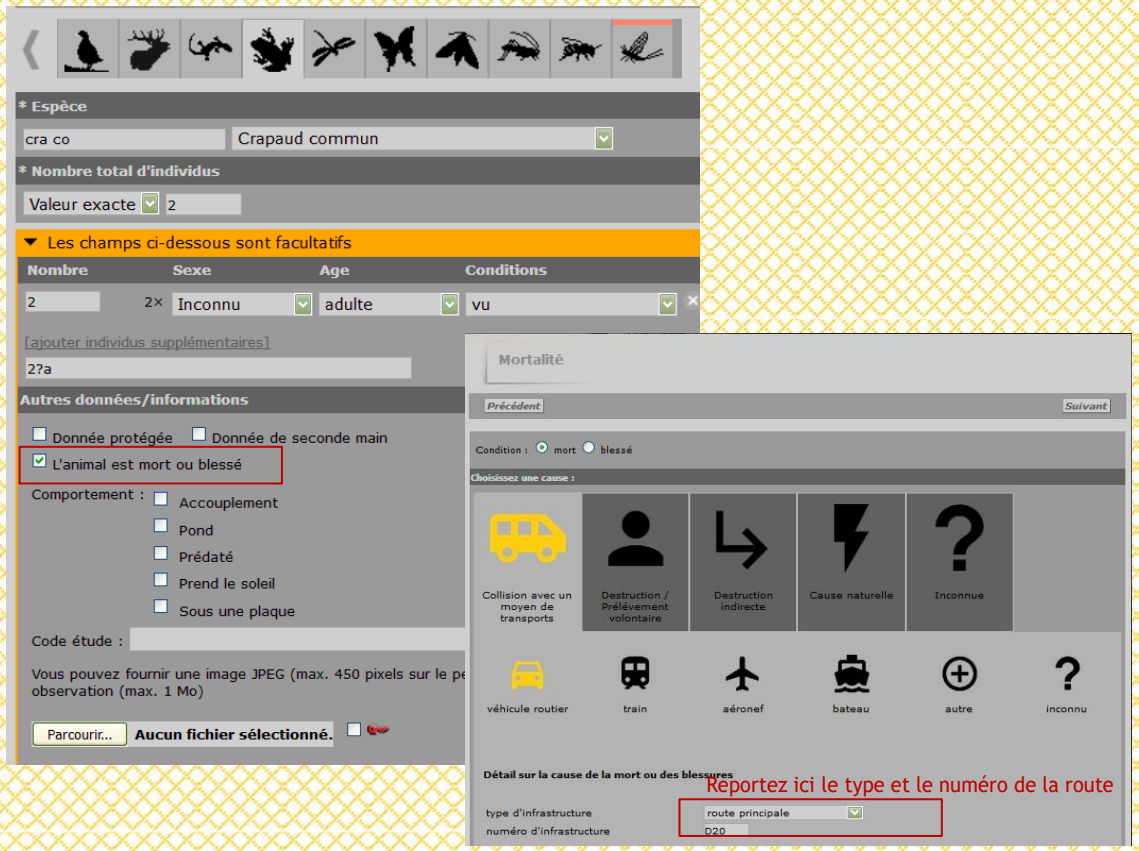

4. Veillez à renseigner **toutes les informations** de votre fiche de relevé de terrain dans le **champ Remarque**

⚠ **Chaque information doit être séparée d'un point-virgule (voir ci-dessous)**

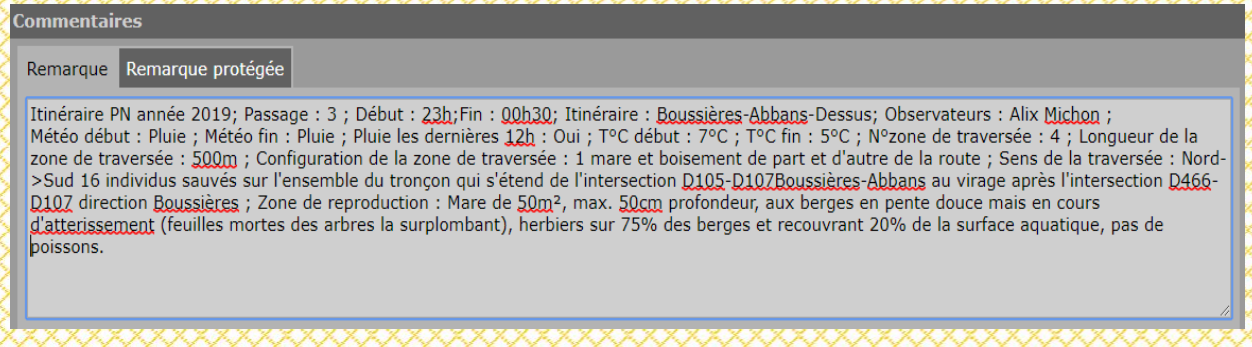

Itinéraire PN année ; Passage : X ; Début : X h; Fin : X h; Itinéraire : X; Observateurs : X ; Météo début : X ; Météo fin : X ; Pluie les dernières 12h : X ; T°C début : X ; T°C fin : X ; N°zone de traversée : X ; Longueur de la zone de traversée : X m ; Configuration de la zone de traversée : XX ; Sens de la traversée : XX ; Zone de reproduction : XX