

Fiche protocole pour la saisie sur des données d'observation Milan royal sur Naturalist et Faune France

Le Milan royal est présent uniquement en Europe. L'Allemagne, l'Espagne, la France, la Suisse, la Grande-Bretagne, la Pologne et la Suède abritent environ 95 % de la population mondiale. Régulièrement victime de persécutions et d'empoisonnements, ce rapace diurne a connu des déclinés majeurs dans plusieurs pays d'Europe, dont la France, où il figure encore parmi les espèces vulnérables.

Le Milan royal bénéficie d'un Plan national d'actions initié par le Ministère de la transition écologique pour 10 ans (2018-2027). Il est coordonné par la DREAL Grand Est et animé par la LPO France. La LPO est également coordinatrice du programme LIFE EUOKITE (2020-2027) financé par l'Union Européenne pour étudier et limiter les causes de mortalité anthropiques des Milans royaux.

Espèce typique des zones agricoles de polyculture et d'élevage, les Milans royaux hivernent en nombre en Espagne et en France. Chaque soir, ils se rassemblent en dortoirs regroupant plusieurs dizaines, parfois des centaines d'individus. Ces regroupements font depuis 2007 l'objet d'un comptage annuel simultané dans plusieurs pays européens.

Comment y participer ?

Ces dénombrements sont possible grâce à l'engagement de centaines d'ornithologues bénévoles et professionnels qui se mobilisent dès les mois de novembre et décembre pour le repérage préalable et indispensable des dortoirs.

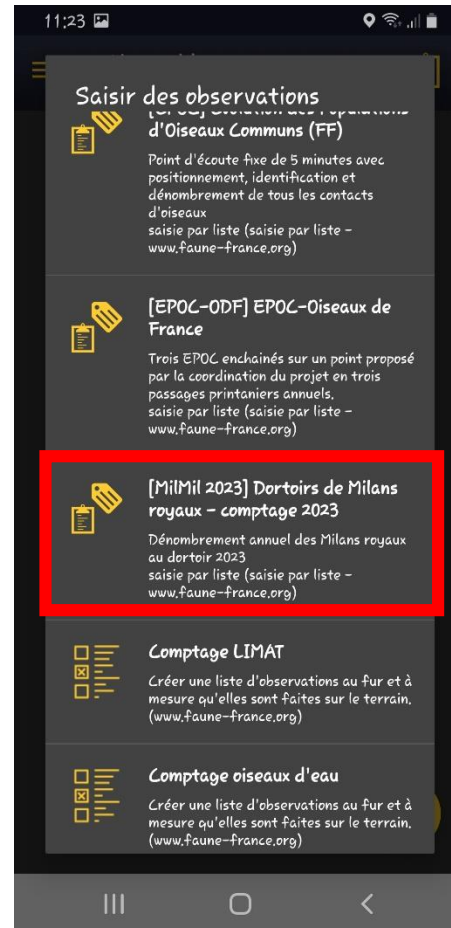
Désormais, un module « dortoir » est disponible sur Naturalist et Faune France pour faciliter la saisie des observateurs mais aussi pour l'analyse des données de comptage aux coordinateurs.



1/ Ouvrir l'application et appuyer sur l'icône  afin d'accéder au module « Dortoir »



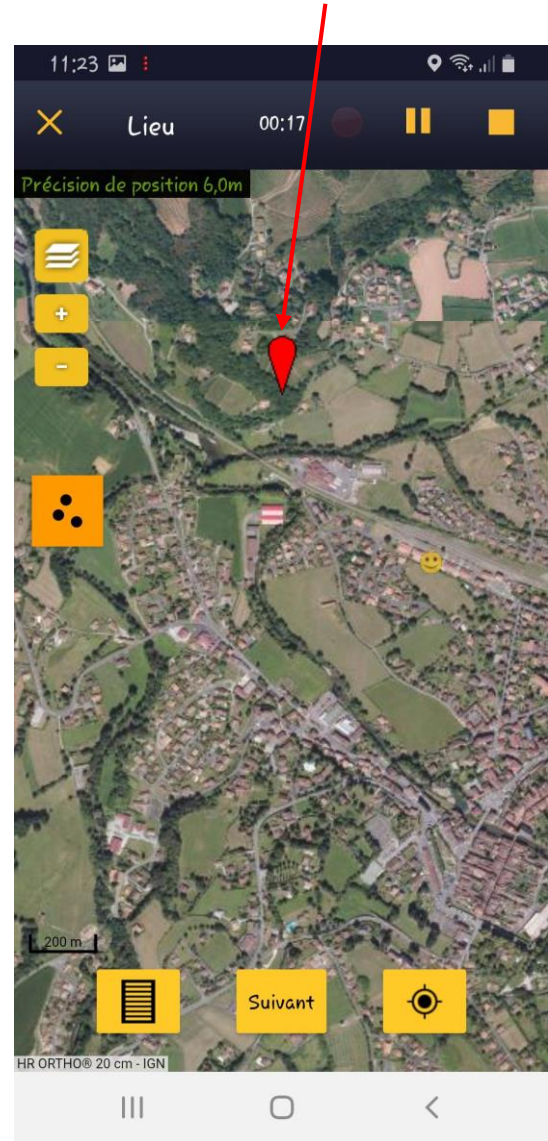
2/ Sélectionner dans le menu l'onglet « MiMil 2023 »



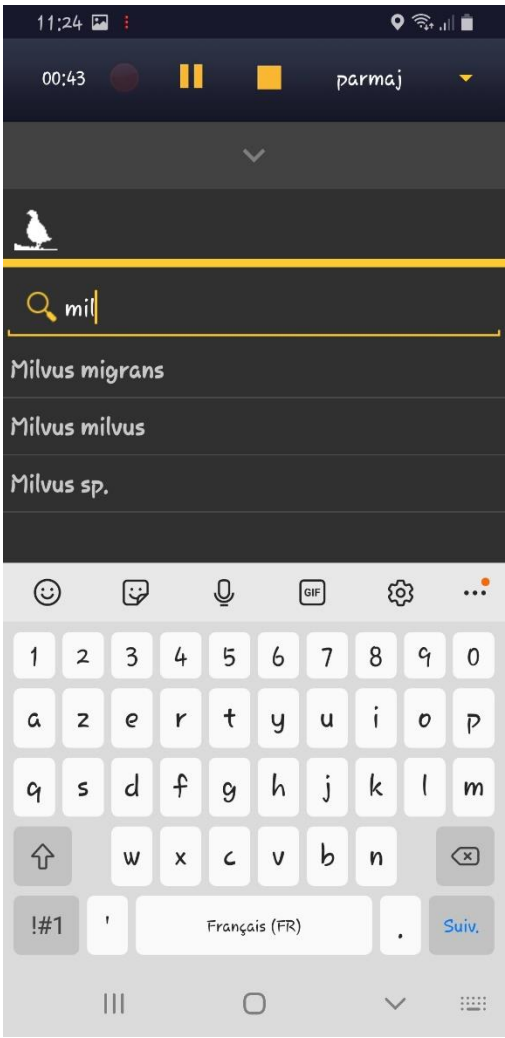
3/ La fenêtre ci-dessous s'ouvre.
Cocher la case « enregistrer la trace » et appuyer sur « suivant »



4/ Pointer avec le curseur rouge la localisation précise du dortoir en bougeant la carte. Valider par « suivant »



5/ Saisir le nom de l'espèce Milan royal

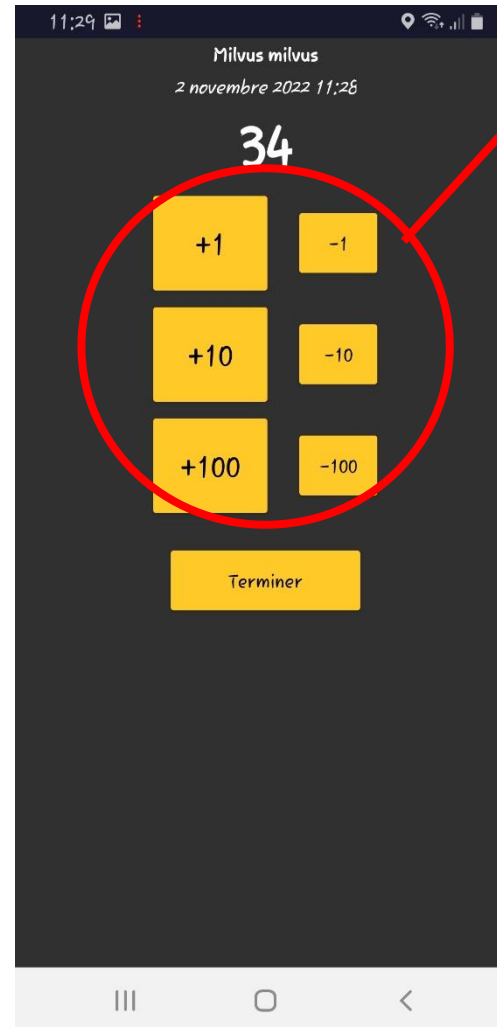


6/ Saisir l'effectif exact (=), estimé (~) ou minimum (\geq)

OU

Saisir au fur et à mesure de l'arrivée des milans. Cliquer alors sur « Démarrer un compteur »

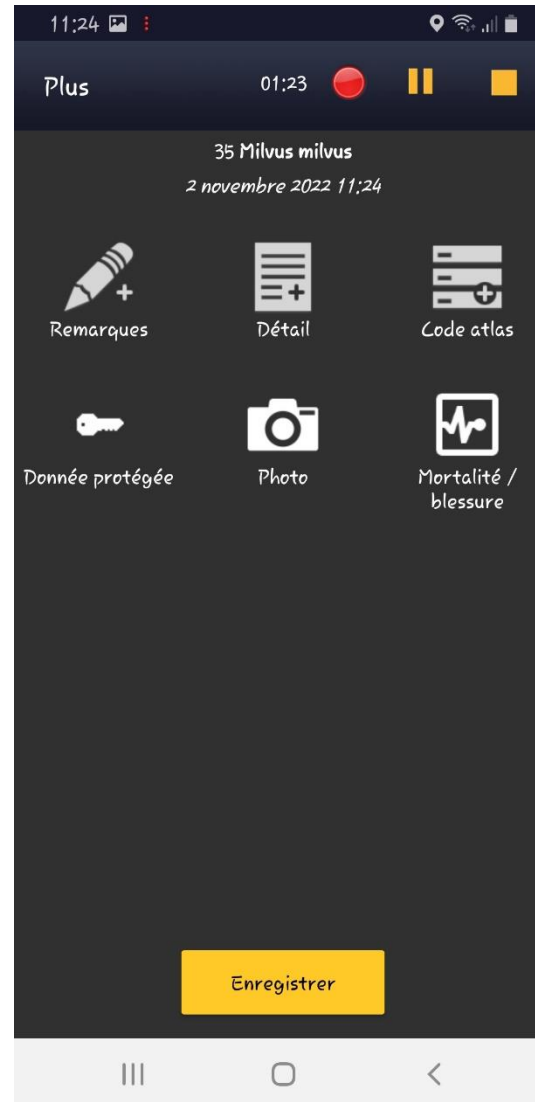
Cette fonctionnalité nous permet de les ajouter par dizaine ou à l'unité. Une fois la nuit venue et quand tous les milans sont posés au dortoir valider l'effectif final par « Terminer »



7/ Valider l'effectif par « suivant »



8/ Cliquer sur « Enregistrer »



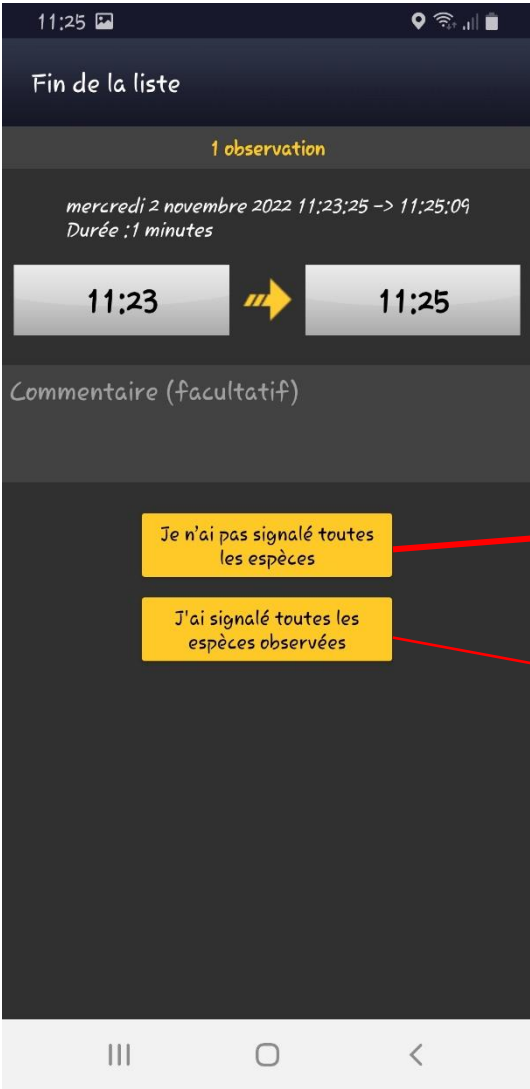
9/ Retour sur la cartographie. Vous pouvez arrêter votre saisie en cliquant sur le carré jaune



10/ Confirmer par OK




11/ Valider en choisissant l'option la plus adaptée



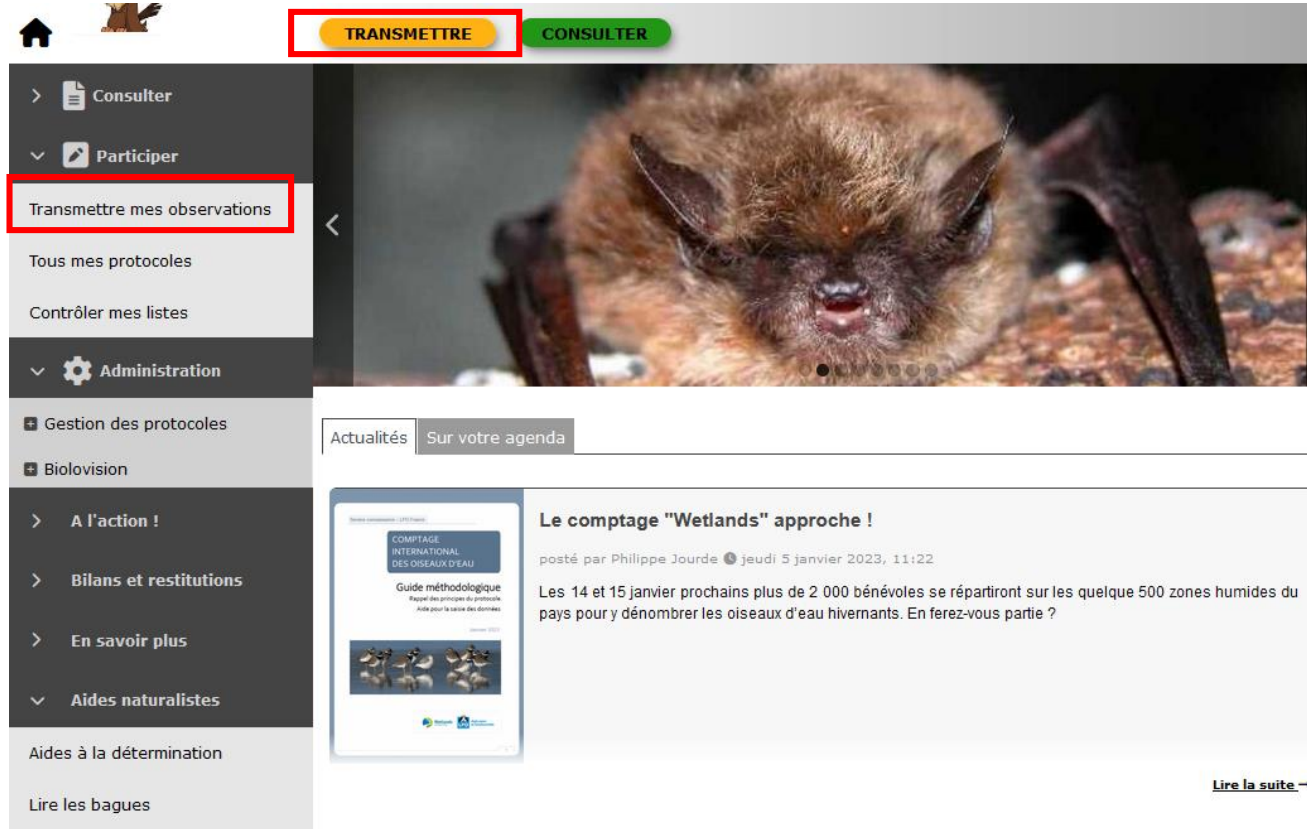
A valider dans le cas où vous n'avez compté que les milans au dortoir

A valider dans le cas où vous avez saisi toutes les espèces observées

12/ Synchroniser la donnée en cliquant sur la bande jaune en bas de l'écran



1/ Pour démarrer la saisie de vos observations sur la page d'accueil Faune France cliquer sur « Transmettre mes observations » ou « Transmettre »



The screenshot shows the Faune France website interface. At the top, there is a navigation bar with a home icon, a bird icon, and two buttons: "TRANSMETTRE" (highlighted with a red box) and "CONSULTER". Below this is a sidebar menu with the following items: "Consulter", "Participer", "Transmettre mes observations" (highlighted with a red box), "Tous mes protocoles", "Contrôler mes listes", "Administration", "Gestion des protocoles", "Biolovision", "A l'action !", "Bilans et restitutions", "En savoir plus", "Aides naturalistes", "Aides à la détermination", and "Lire les bagues". The main content area features a large image of a brown bat. Below the image, there are tabs for "Actualités" and "Sur votre agenda". Under "Actualités", there is a post titled "Le comptage 'Wetlands' approche !" by Philippe Jourde, dated Thursday, January 5, 2023, at 11:22. The post text states: "Les 14 et 15 janvier prochains plus de 2 000 bénévoles se répartiront sur les quelque 500 zones humides du pays pour y dénombrer les oiseaux d'eau hivernants. En ferez-vous partie ?". A "Lire la suite" link with a right arrow is at the bottom right of the post.

2/ Taper le nom de la commune sur laquelle vous avez effectué le comptage puis cliquer sur « Zoomer sur la commune »

ETAPE 1/3 : CHOIX D'UN LIEU-DIT

en tapant du texte

AFFICHER

par coordonnées géographiques

Lon Lat **AFFICHER**

en choisissant une commune

<-- Tapez le début d'une commu... **AFFICHER** **ZOOMER SUR LA COMMUNE**

en choisissant dans les propositions basées sur votre historique

mes derniers lieux-dits mes lieux-dits les plus utilisés mes jardins Points STOC sites

Aubise Château d'Apat Etchegorria Landak Les cathédrales Mendia Parking en bord de Nive Pré de la Campagne Jacazette Les Thoues

en cliquant sur la carte

[aller vers ma dernière donnée] [vue générale de ma région]

3/ Des lieux-dits (points oranges) s'affichent sur votre commune. Vous devez alors chercher la localisation de votre dortoir (zoomer sur la carte pour y voir mieux)

en choisissant une commune

anha Anhaux (64) **AFFICHER** **ZOOMER SUR LA COMMUNE**

en choisissant dans les propositions basées sur votre historique

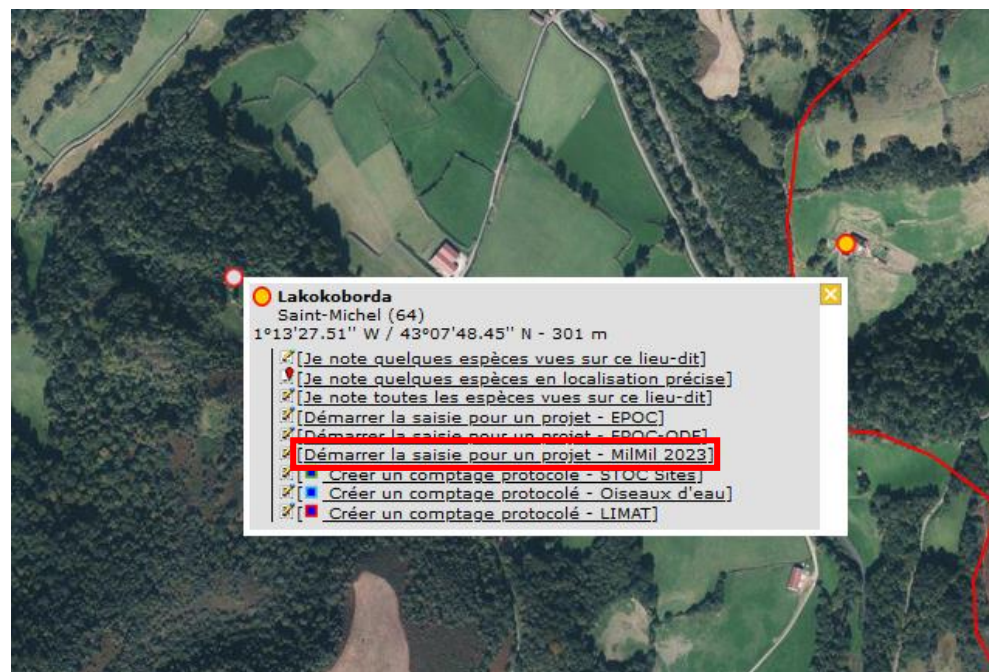
mes derniers lieux-dits mes lieux-dits les plus utilisés mes jardins

Aubise Château d'Apat Etchegorria Landak Les cathédrales Mendia Parking en bord de Nive Pré de la Campagne Jacazette Les Thoues

en cliquant sur la carte

[aller vers ma dernière donnée] [vue générale de ma région]

4/ Cliquer sur le lieu-dit le plus proche du dortoir et cliquer sur
« Démarrer la saisie pour un projet MILMIL 2023 »



5/ Choisir la date, inscrire l'intervalle de temps d'observation au dortoir et
valider avec un formulaire complet ou vide

TRANSMETTRE MES OBSERVATIONS

Lieu-dit Lakokoborda / Saint-Michel (64)
[changer de lieu]

Choisissez une date

Horaire 02.11.2022 Intervalle de temps d' 16 h 14 à 18 h 30

Commentaires

Code projet [MILMIL 2023] Dortoirs de Milans royaux - comptage 2023

☐ Cacher toutes les observations

CONTINUER AVEC UN FORMULAIRE COMPLET

FORMULAIRE VIDE

6/ Choisir Milan royal et cliquer sur « Ajouter cette espèce à la liste »

TRANSMETTRE MES OBSERVATIONS

Lieu-ditLakokoborda / Saint-Michel (64)

Datemercredi 2 novembre 2022 / 16h14-18h30

[changer de lieu]

PRÉCÉDENT

Veillez saisir toutes les espèces observées (lorsque le champ devient jaune, cela signifie que la donnée est saisie). Ces liste d'observations nous aident notamment à compléter les listes d'espèces pour un site ou une commune. Veuillez si possible indiquer le nombre d'individus ou au moins une estimation pour les espèces plutôt rares. Pour saisir des détails concernant l'observation, cliquez sur le ⓘ.

milMilvus milvus

AJOUTER CETTE ESPÈCE À LA LISTE

Résumé des observations 0 espèce saisie, 0 donnée

J'AI SIGNALÉ TOUTES LES ESPÈCES VUES

JE N'AI PAS SIGNALÉ TOUTES LES ESPÈCES VUES.

7/ Saisir le nombre d'individus observés (ici minimum 55)

TRANSMETTRE MES OBSERVATIONS

Lieu-ditLakokoborda / Saint-Michel (64)

Datemercredi 2 novembre 2022 / 16h14-18h30

[changer de lieu]

PRÉCÉDENT

Veillez saisir toutes les espèces observées (lorsque le champ devient jaune, cela signifie que la donnée est saisie). Ces liste d'observations nous aident notamment à compléter les listes d'espèces pour un site ou une commune. Veuillez si possible indiquer le nombre d'individus ou au moins une estimation pour les espèces plutôt rares. Pour saisir des détails concernant l'observation, cliquez sur le ⓘ.

Milvus milvus

55

sque de saisie rapide

-- CHOISISSEZ --

AJOUTER CETTE ESPÈCE À LA LISTE


Résumé des observations 1 espèce saisie, 1 donnée

≥55 Milvus milvus

J'AI SIGNALÉ TOUTES LES ESPÈCES VUES

JE N'AI PAS SIGNALÉ TOUTES LES ESPÈCES VUES.

8/ Localiser précisément le dortoir sur la carte

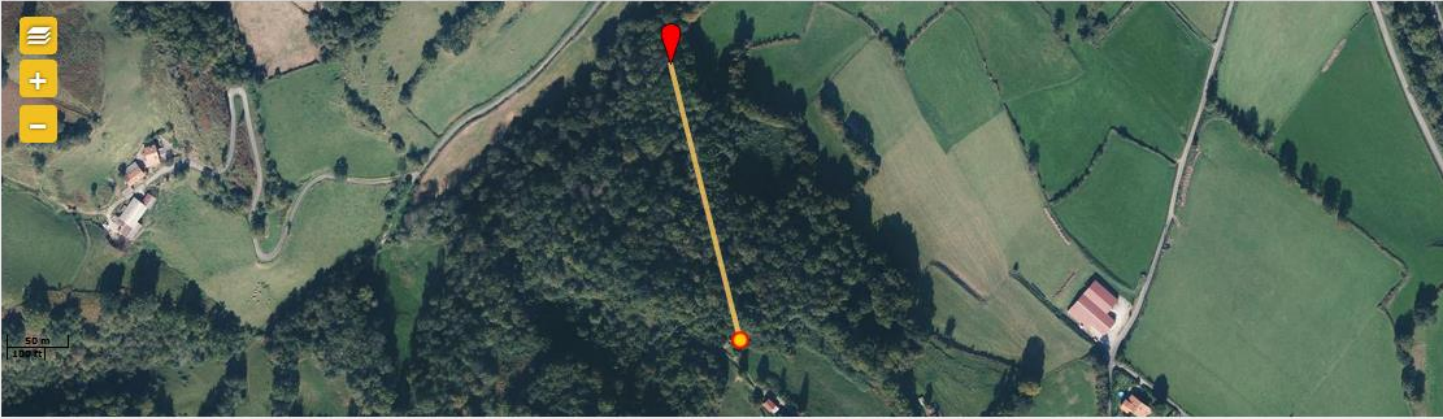
- Dérouler l'onglet en cliquant sur  à gauche du nom d'espèce
- Cliquer sur « Carte »
- Cliquer sur la carte pour que le curseur rouge se positionne de façon précise au dortoir

Milvus milvus ≥ 55

Détail **Carte** [Dupliquer l'espèce]

Lakokoborda / Saint-Michel (64) /

[centrer la carte sur le marqueur] [mettre le marqueur au centre] [revenir sur le lieu-dit]



masque de saisie rap -- CHOISISSEZ -- AJOUTER CETTE ESPÈCE À LA LISTE

Résumé des observations 1 espèce saisie, 1 donnée

≥55 Milvus milvus

J'AI SIGNALÉ TOUTES LES ESPÈCES VUES

JE N'AI PAS SIGNALÉ TOUTES LES ESPÈCES VUES.

6/ Valider et terminer la saisie



ATTENTION

Dans le cas d'un dortoir présent sur plusieurs bosquets proches les uns des autres :

- Saisir l'effectif et localiser précisément sur la carte (ici 15 milans au nord de la ferme) ①
- Dupliquer l'espèce (une nouvelle fenêtre s'ouvre en dessous de l'autre) : saisir le second effectif ② et localiser précisément le dortoir (ici au nord-est de la ferme) ③
- Dupliquer autant de fois que nécessaire. L'effectif final s'affiche dans le résumé des observations
- Valider le formulaire

Milvus milvus 15

Détail Carte **[Dupliquer l'espèce]** ①

Legarrée / Saint-Étienne-de-Baigorry (64) /

[centrer la carte sur le marqueur] [mettre le marqueur au centre] [revenir sur le lieu-dit]

sque de saisie rapide -- CHOISISSEZ --

Résumé des observations 1 espèce saisie, 1 donnée

15 Milvus milvus

J'AI SIGNALÉ TOUTES LES E

JE N'AI PAS SIGNALÉ TOUTES LI

Milvus milvus 15

Détail Carte [Dupliquer l'espèce]

Legarrée / Saint-Étienne-de-Baigorry (64) /

[centrer la carte sur le marqueur] [mettre le marqueur au centre] [revenir sur le lieu-dit]

Milvus milvus 25

sque de saisie rapide -- CHOISISSEZ -- AJOUTER CETTE ES

Résumé des observations 1 espèce saisie, 2 données

15 Milvus milvus
25 Milvus milvus

J'AI SIGNALÉ TOUTES LES ESPÈCES VUES

JE N'AI PAS SIGNALÉ TOUTES LES ESPÈCES VUES.