

COMPTAGE DES OISEAUX D'EAU À LA MI-JANVIER EN FRANCE

Annexe : fiches espèces 2022



ILS ONT PARTICIPÉ AU COMPTAGE 2022

Auteurs : Caroline Moussy, Gwenaël Quaintenne, Clémence Gaudard.

Relecture : Laurent Couzi, Jérémy Dupuy.

Coordination nationale : LPO pour le compte de Wetlands International

Contact : wetlands-france@lpo.fr

Financeur : Ministère de la Transition écologique et de la Cohésion des territoires, Direction de l'eau et de la biodiversité

Citation recommandée : Moussy, C., Quaintenne, G. & Gaudard, C. (2022) Comptage des Oiseaux d'eau à la mi-janvier en France. Résultats 2022 du comptage Wetlands International. LPO BirdLife France - Service Connaissance, Wetlands International, Ministère de la Transition écologique et de la Cohésion des territoires. 30 pp. & annexes 101 pp., Rochefort.

Contributeurs : Les observateurs de terrain, bénévoles pour la plupart, constituent les piliers du réseau Wetlands International. Nous remercions particulièrement pour leur investissement, souvent de longue date, l'ensemble des participants et les coordinateurs locaux issus de ces structures : ACDPM Baie de Seine – Pays de Caux, ADENA-Bagnas, ALEPE, ANVL, AOM Saône-et-Loire, APOE Hegenheim, ARO Midi-Pyrénées, ASCO, Ass. des Naturalistes de la Gohelle, Ass. Amis Marais du Vigueirat, Ass. Amis du musée de Gray, Ass. Amis de la Réserve de Séné, Ass. Amis du Val d'Allier, Ass. Anse de Penfoulic, Ass. Les Gazouillis du Plateau, Ass. Hironnelle, ANA - CEN Ariège, Ass. Naturaliste d'Ouessant, Ass. Nature du Nogentais, Ass. Nature Nord-Isère Lo Parvi, Ass. Prop Marais Balançon, Ass. de Protection du Val du Drugeon, Ass. Rocha, Ass. Rosquerno, Ass. Sauvaginaires de la côte d'Opale, Aude Nature, AVEN du Grand Voyeux, Bonnelles Bulion Nature, Bretagne Vivante SEPNE, BVO Finistère-Nord, BVO Finistère-Sud, Bretagne Vivante SEPNE (BVO Ille-et-Vilaine), BVO Morbihan, CC Pays d'Iroise, CD Dordogne, CD Nord, CD Bouches-du-Rhône, CEN Champagne-Ardenne, CEN Languedoc-Roussillon, CEL Ile aux Moines, CEN Lorraine, CEN PACA, CEN Corse, CEN Allier, Ctre de découverte de la Baie du Mont Saint-Michel, Ctre d'Etude du Milieu d'Ouessant, Ctre d'Etude de Rambouillet et sa Forêt, CD Calvados, CG Essonne, CD Bouche du Rhône, CD Gironde, CD Ille-et-Vilaine, CD Morbihan, CD Nord, CG Seine-et-Marne, CHARENTE NATURE, CO Gard, CDC Île de Noirmoutier, CDC Océan Marais de Monts, Compagnie des Salins du Midi et des Salines de l'Est, CPIE Chaîne des terrils, CPIE du Pays de Soulaines, CPIE Littoral Basque, CPIE Meuse, CPIE Sèvre et Bocage, CPN, CPN des Landes (Saint-Nazaire), CPN les Mulots Chevelus (Saint-Nazaire), Commission Syndicale de Grande Brière Mottière, Com. d'agglomération du Saint-Quentinois, CREN Poitou-Charentes, EDEN 62, EPT du Bassin Saône & Doubs, Espaces Naturel Lille-Métropole, Eure-et-Loir Nature, F.O.S.O.R., FDC 02, FDC 13, FDC 22, FDC 24, FDC 29, FDC 30, FDC 33, FDC 34, FDC 35, FDC 40, FDC 44, FDC 56, FDC 85, Fondation Vérots, Groupe d'Etude et de Protection des Oiseaux en Guyane, GEO Côtes d'Armor, GO des Deux-Sèvres, GO Gersois, GO Normand, GO Roussillon, GO Béarn, GOELAND, GON-Nord-Pas-de-Calais, G. Naturalistes de l'Avesnois, G. Naturaliste de Loire-Atlantique, G. Naturaliste Universitaire de Franche-Comté, Indre Nature, Loir-et-Cher Nature, Loiret Nature Environnement, Lorraine Association Nature, LPO Ain, LPO Aisne, LPO Alsace, LPO Anjou, LPO DT Aquitaine, LPO Ardèche, LPO Aude, LPO Auvergne, LPO Bretagne, LPO Champagne-Ardenne, LPO DT Poitou-Charentes, LPO Cher, LPO Coordination Auvergne-Rhône-Alpes, LPO coordination Grand-Est, LPO Côte-d'Or & Saône-et-Loire, LPO Drôme, LPO Finistère, LPO Franche-Comté, LPO Haute-Savoie, LPO Hérault, LPO Ile-de-France, LPO Ille-et-Vilaine, LPO Isère, LPO DT Limousin, LPO Loire, LPO Loire-Atlantique, LPO Lot, LPO Meurthe et Moselle, LPO Meuse, LPO Moselle, LPO Nièvre, LPO Normandie, LPO PACA, LPO Pas-de-Calais, LPO Rhône, LPO Sarthe, LPO Savoie, LPO Tarn, LPO Touraine, LPO Vendée, LPO Yonne, Maison de la Mer/Tregunc, Maison des Dunes 29N, Marais aux Oiseaux, Mayenne Nature Environnement, Mairie de La Teste de Buch, Mairie d'Andernos-les-Bains, Nature 18, Nature en Occitanie, NaturEssonne, OBIO, OFB 13, OAG KARLSRUHE, OFB 14, OFB 17, OFB 18, OFB 22, OFB 24, OFB 34, OFB 35, OFB 47, OFB 29, OFB 33, OFB 37, OFB 41, OFB 44, OFB 45, OFB 49, OFB 51, OFB 53, OFB 54, OFB 56, OFB 67, OFB 68, OFB 79, OFB 85, OFB RNCFS Lac du Der, OFB/Unité Avifaune Migratrice, ONF, Picardie Nature, Parc Ornithologique/Réserve de Villars-les-Dombes, Parc Ornitho du Pont de Grau, PN des Ecrins, PNM d'Iroise, PN Port-Cros, PNR Avesnois, PNR Armorique, PNR Boucles de la Seine normande, PNR de la Brenne, PNR de Brière, PNR Camargue, PNR des Caps et Marais d'Opale, PNR de la Forêt d'Orient, PNR de Lorraine, PNR Golfe du Morbihan, PNR Landes de Gascogne, PNR Marais du Cotentin et du Bessin, PNR du Perche, PNR de la Narbonnaise (Med), PNR Scarpe-Escaut, Regrpt des Naturalistes Ardennais, Réserves Naturelles de France / Observatoire Patrimoine Naturel Littoral, RC Etang de Biguglia, RCFS Estuaire de Loire, RNCFS Arjuzanx, RNCFS Golfe du Morbihan, RNN Archipel des Glénan, RNN Baie de L'Aiguillon, RNN Beaujeu, RNN de la Casse de la Belle Henriette, RNN Marais de Bruges / SEPANSO, RNN Chérine, RNN Courant d'Huchet, RNN des Sept-Iles, RNN des Marais de Moëze-Oléron, RNN des Marais de Müllembourg, RNN de l'étang de Cousseau / SEPANSO, RNN du Banc d'Arguin / SEPANSO, RNN Marais et dunes d'Hourtin / ONF, RNN du Marais d'Orx, RNN du Marais d'Yves, RNN Estuaire Seine-Maison de l'Estuaire, RNN Etang noir, RNN Prés salés d'Arès et Lège Cap Ferret / ONCFS, RNN François le Bail, RNN Ile du Girard, RNN du Lac de Remoray, RNN Lilleau des Niges, RNN Marais de Séné, RNN Marais du Vigueirat, RNN Mer d'Iroise, RNN Saint-Denis-du-Payré, RNN Saint-Quentin-en-Yvelines, RNN du Val d'Allier, RNR La Vacherie, RNR du marais de Sougéal, RNR polder de Sébastopol, RNR de Sainte-Lucie, Réserve Ornitho du Teich, Sce des Espaces Verts et Nature de l'Eurométropole de Strasbourg, SEPANLOG, SEPANSO, Synd. Intercom. de Chasse au Gibier d'Eau de la Basse Loire Nord, SNPN RNN de Camargue, SNPN RNN de Grand-Lieu, Station Ornithologique des Marais de Sacy, Sté. de Sciences Naturelles de Tarn-et-Garonne, Sté d'Histoire Naturelle du Pays de Montbéliard, Sologne Nature Environnement, Station Biologique de la Tour du Valat, Synd. De l'Orge, Synd. Mixte Baie de Somme-Gd Littoral Picard, Synd. Mixte Camargue Gardoise, Syndicat Mixte des Espaces Littoraux de la Manche, Synd. Mixte des Marais de Sacy, Synd. Mixte Ria d'Etel, Université Bretagne Sud & Ursine Nature.

Illustration première de couverture : Plongeon imbrin *Gavia immer* © Bernard Liégeois

Ce travail est notamment rendu possible grâce aux partenaires du réseau Faune-France. Cette démarche rassemble plusieurs dizaines d'associations naturalistes locales, unies autour d'une charte commune.

Ces annexes complètent la synthèse « COMPTAGE DES OISEAUX D'EAU À LA MI-JANVIER EN FRANCE - Résultats 2022 ». Elles présentent les données chiffrées des dénombrements d'oiseaux d'eau de la mi-janvier en France réalisés dans le cadre du comptage « Wetlands International ». Les résultats spécifiques des dénombrements de 91 espèces, allochtones comprises, sont présentés par « fiche-espèce » pour les groupes suivants : Anseriformes, Gaviiformes, Procellariiformes, Pelecaniformes, Phoenicopteriformes, Gruiformes, Charadriiformes. Sont également rapportés : les dénombrements d'autres espèces plus rares et/ou localisées ; les sites identifiés d'importance internationale (critères Ramsar 5 & 6). Les conditions des dénombrements de la mi-janvier 2022 sont présentées dans le document principal de la synthèse. Pour rappel, en 2022, la couverture du comptage était de 486 sites suivis (soit 92% des entités de comptages dénombrées).




Description des « fiches-espèces »

1/Encart espèces - Sont rapportés : • les noms vernaculaires français, anglais et nom latin des espèces selon le référentiel taxonomique TaxRef v15 (Gargominy *et al.* 2021) ; • les statuts, (1) de conservation de la liste rouge des espèces menacées de disparition en Europe (BirdLife International 2021 ; LC : Préoccupation mineure, NT : Quasi menacé, VU : Vulnérable, EN : En danger, CR : En danger critique ; NA : non applicable) et (2) de protection selon l'appartenance des espèces aux annexes de la directive Oiseaux 2009/147/CE (Annexe I : espèces sensibles protégées dans l'ensemble de l'UE pour lesquelles les états membres doivent prendre des mesures de conservation spéciale concernant leur habitat; Annexe II : II/A espèces pouvant être chassées dans l'ensemble de l'UE ou II/B dans les territoires des pays membres cités dont la France (FR) ; Annexe III : III/A espèces pour lesquelles la vente, le transport, la détention pour la vente et la mise en vente sont interdits ou III/B peuvent être autorisés selon la législation en vigueur) ; • la ou les principales populations ou sous espèces couvertes par le comptage, leurs tailles, tendances, et seuils RAMSAR 1% selon les dernières estimations du CSR8 (Nagy & Langendoen 2021) ou à défaut du WPE5 (Wetlands International 2012).

2/Totaux nationaux 5 ans - Sont rapportés pour les cinq dernières années : • le nombre total d'individus dénombrés ; • le nombre de sites où l'espèce est dénombrée ; • quand calculés, les indices de tendance TRIM prenant pour base 100 l'année 2014 (cf. Tendances).

3/Effectifs nationaux moyens cumulés sur 5 ans - les « effectifs nationaux moyens comptés » (ENMC) sont les sommes des effectifs moyens observés sur chacun des sites pour chaque série d'années de 5 ans. Le seuil d'importance nationale pour l'espèce en France (1%) est rapporté sous le tableau. Celui-ci est calculé sur la base de l'ENMC des 5 dernières années. Ce seuil est arrondi au plus proche voisin (*i.e.* 1 pour un seuil <10 ind. ; 5 pour un seuil compris entre 11 et 100 ind. ; 10 pour un seuil compris entre 101 et 1000 ind. ; 100 pour un seuil > 1000 ind.).

4/Tendance\Historique de la mi-janvier - Tendances mi-janvier • Les dénombrements des espèces bénéficiant, à priori, d'une couverture et d'un suivi temporel satisfaisants, selon le protocole spécifique et le réseau de sites du comptage des oiseaux d'eau, font l'objet d'une analyse de tendance. Les résultats de ces analyses sont rapportés par un graphique représentant l'évolution temporelle des indices annuels d'abondance (base 100 = 2014) de chaque espèce à la mi-janvier depuis le début des suivis. A droite du graphique, sont également rapportées, les catégories et magnitudes de tendance calculées selon les périodes propres au rapportage au titre de l'article 12 de la Directive Oiseaux : sur le long terme, depuis 1980 pour les anatidés et limicoles ou 1993 pour les autres groupes ; et sur le court terme, ces 12 dernières années. Pour chaque espèce, les données manquantes des sites ont été complétées selon un modèle de Poisson (modèle log-linéaire ou poissonnien) au moyen du package dédié rtrim 2.1.1 (Trends & Indices for Monitoring data ; Pannekoek & van Strien 2001). Brièvement, TRIM produit des indices annuels et leurs incertitudes (ES). Le modèle poissonnien utilisé permet de prendre en compte



la corrélation multiple des données entre elles (l'effectif recensé une année particulière n'est pas indépendant de celui de l'année précédente), ainsi que la surdispersion des données de comptage. Les indices produits par TRIM ont ensuite été lissés au moyen du logiciel Trendspotter en se fondant sur une méthode d'analyse structurelle de séries temporelles au moyen du filtre de Kalman (Soldaat *et al.* 2007) pour fournir les courbes de tendance et leurs intervalles de confiance à 95 % présentés sur chaque graphique. Les résultats des analyses de tendance générés par TRIM sont classés ici selon 6 catégories, de fort déclin à forte augmentation, selon la pente globale multiplicative de la régression et sa significativité selon son intervalle de confiance à 99% ou, à défaut, à 95% (tendance $p < 0.05^*$; la classification de tendance est alors suivie de « * ») :

- **Forte augmentation** - augmentation significative de plus de 5% par an (5% correspondant à un doublement des effectifs en 15 ans) ;
- **Augmentation modérée** - augmentation significative, mais non significativement supérieure à 5% par an ;
- **Stable** - pas de tendance significative à l'augmentation ou au déclin et la tendance est significativement inférieure à 5% par an ;
- **Incertain** - pas de tendance significative à l'augmentation ou au déclin mais aucune significativité d'une tendance inférieure à 5% par an ;
- **Déclin modéré** - déclin significatif, mais non significativement supérieur à 5% par an ;
- **Déclin sévère** - déclin significatif de plus de 5% par an (5% correspondant à une diminution de moitié des effectifs en 15 ans).

A noter que les « Autres sites », reliés au département, et qui regardent plusieurs entités de comptage (dont la couverture de suivi n'est pas connue et suspectée non constante au cours du temps) ont été exclus de l'analyse. A noter également, que les tendances sont calculées ici sur le postulat d'une couverture constante des comptages au cours du temps à l'intérieur des entités de comptages, ce qui ne correspond potentiellement pas à la réalité, en particulier pour les plus grands sites. Les magnitudes de changement sont rapportées sous les classifications de tendance en % moyen de changement par an (p.a.) avec son erreur standard ($\pm ES$).

Historique mi-janvier • Pour les espèces dont le protocole et/ou le réseau de site du comptage de la mi-janvier ne sont pas adaptés, les courbes de tendance sont remplacées par un histogramme rapportant les effectifs bruts dénombrés de l'espèce depuis le début des suivis coordonnés des groupes. Les espèces peu abondantes, peu dispersées ou récemment apparues ne font également pas l'objet d'analyse de tendance.

5/Distribution 2022 - Sont rapportés : à gauche, la liste des 10 premiers sites d'accueil de l'espèce, leurs importances internationale (nom du site suivi de « * ») et nationale (nom du site suivi de « ** ») ; le décompte des sites dépassant les critères international et national ; une carte illustrant la distribution des effectifs de l'espèce dénombrés en 2022 sur le réseau des sites (centroïdes des sites ; les données des « Autres Sites » sont rattachées aux centroïdes des départements).

Autres espèces & sites d'importance internationale en 2022


Autres espèces p. 98 - Les effectifs dénombrés en 2022 des autres espèces d'oiseaux d'eau, espèces rares (<50 ind.) ou hyper-localisées (<2 sites) sont rapportés dans un tableau, selon leur ordre systématique.

Sites identifiés d'importance internationale (critères Ramsar 5 & 6) p. 99-100


Deux tableaux listent les sites atteignant en 2022 les critères de « site d'importance internationale » selon (1) le critère 5 de la convention de Ramsar, car ils accueillent 20 000 oiseaux d'eau ou plus, et (2) le critère 6 de la convention de Ramsar, car ils abritent plus de 1% des individus d'une population d'une espèce ou sous-espèce d'oiseau d'eau.

Références

- BirdLife International (2021) European Red List of Birds, pp52. Luxembourg: Publications Office of the European Union.
- Gargominy, O., Terceire, S., Régner, C., Ramage, T., Dupont, P., Daszkiewicz, P. & Poncet, L. (2021) TAXREF v15, référentiel taxonomique pour la France : méthodologie, mise en œuvre et diffusion. pp. 63. Muséum national d'Histoire naturelle, Paris. Rapport UMS PatriNat (OFB-CNRS-MNHN).
- Nagy, S. & Langendoen, T. (2021) Report on the Conservation Status of Migratory Waterbirds in the Agreement Area Eighth Edition. Doc. AEW/MOP 8.19, pp. 64. African Eurasian Waterbirds Agreement, Budapest, Hungary.
- Pannekoek, J. & van Strien, A.J. (2001) TRIM 3.0 for Windows (Trends & Indices for Monitoring data). Statistics Netherlands, Voorburg.
- Soldaat, L., Visser, H., van Roomen, M. & van Strien, A. (2007) Smoothing and trend detection in waterbird monitoring data using structural time-series analysis and the Kalman filter. *Journal of Ornithology*, 148, 351-357.
- Wetlands International (2012) Waterbird Population Estimates Fifth edition. Wetlands International. <https://wpp.wetlands.org/>



These appendices from the annual report entitled “Mid-January waterbird census in France - 2022 Results” present the detailed results for 90 species (“species sheet”) including allochthonous ones, belonging to the following groups: Anseriformes, Gaviiformes, Procellariiformes, Pelecaniformes, Phoenicopteriformes, Gruiformes, Charadriiformes. Numbers of rare species and a list of sites of international importance (Ramsar Criteria 5 & 6) are also reported at the end. The weather context during the mid-January 2022 census is presented in the main report. As a reminder, 486 sites were monitored in 2022 which represents 92% of counted enumerated entities.




“Species sheet” description

1/Species inset - This section reports: • French, English and Latin names of the species according to the taxonomic reference system TaxRef v15 (Gargominy *et al.* 2021); • the conservation and protection statuses of species regarding respectively (i) the red list of endangered species in Europe (BirdLife International 2021; LC: Least Concern, NT: Near Threatened, VU: Vulnerable, EN: Endangered, CR: Critically endangered; NA: not applicable) and (ii) the European Birds Directive 2009/147/EC (Annex I: Protected throughout the EU and special conservation measures for their habitat; II: II/A may be hunted throughout the EU or II/B in the territories of mentioned member states, including France when annotated '(FR)'; III: III/A sale, transport, holding for sale and offer for sale are prohibited or III/B may be permitted according to current laws); • Subspecies/Populations with sizes, trends and international 1% thresholds according to the last estimates of CSR8 (Nagy & Langendoen 2021), or, by default, WPE5 (Wetlands International 2012).

2/Inset - National totals 2018/22 - This section reports: • Total number of counted individuals • number of sites where the species has been recorded • when appropriate, the TRIM estimates of yearly indices of abundance \pm ES (base year 100 in 2014).

3/Inset - Cumulative national average numbers counted over 5 year periods (Effectif nationaux moyens cumulés sur 5 ans – ENMC) corresponding for each species to the sum of the site counts averaged over a 5 year periods. The 1% threshold for wetlands of national importance mentioned below the table is calculated on the basis of the ENMC for the last 5 years (1% thresholds have been rounded to the nearest: 1 for a threshold <10 ind., 5 for threshold between 11 and 100 ind., 10 for a threshold between 101 and 1000 ind.; 100 for a threshold > 1000 ind.).

4/Graph - Annual indices & trends - This section reports: • national trends are given for species that are suitably monitored within the Wetlands protocol and over our network of sites. The graph shows mid-January abundance index over years (100 in 2014). Time series start according to the beginning of species monitoring (respectively Anatidae, since 1967; Shorebirds since 1978; others since 1993). On the right, long term (respectively since 1980 for Anatidae and shorebirds and since 1993 for other species) and short-term (over the last 12 years) trend directions and magnitudes (in % of change per annum p.a.) are given. National species indices are computed using package rtrim 2.1.1 which allows for missing counts in the time series and yields unbiased yearly indices and standard errors using Loglinear Poisson regression taking or not into account overdispersion and serial correlation



(Pannekoek & van Strien 2001). TRIM indexes are then smoothed using Trendspotter (see Soldaat *et al.* 2007) providing smoothed trends and 95% confidence intervals presented in the graph. National trends are classified into 6 categories, according to the global regression slope value and its 5% significance level ($p < 0.05^*$):

- **Strong increase** - increase significantly more than 5% per year (5% would mean a doubling in abundance within 15 years).
- **Moderate increase** - significant increase, but not significantly more than 5% per year.
- **Stable** - no significant increase or decline, and most probable trends are less than 5% per year.
- **Uncertain** - no significant increase or decline, and unlikely trends are less than 5% per year.
- **Moderate decline** - significant decline, but not significantly more than 5% per year.
- **Steep decline** - decline significantly more than 5% per year (5% would mean a halving in abundance within 15 years).

5/Species' distribution in mid-January 2022 - The table on the right gives the 10 sites hosting the greatest aggregation of the given species. * and ** indicate sites of national and international importance respectively. The number of sites of national and international importance is also given. The map on the right shows the distribution of numbers during the 2022 mid-January census.

Rare species and sites of international importance


Rare species p.98

This table gives the national totals of species considered as rare considered as rare (<50 ind.) or very localized (i.e. present on two sites or fewer).

List of sites identified as internationally important (Ramsar criteria 5 & 6) p.99-100


Table lists the sites meeting (in 2022) the criteria of 'international importance': (1) criterion 5 of the Ramsar

Convention: site hosting 20,000 or more waterbirds; and (2) criterion 6 of the Ramsar Convention: site hosting more than 1% of individuals in a population of a species or subspecies of waterbird.



Références

- BirdLife International (2021) European Red List of Birds, pp52. Luxembourg: Publications Office of the European Union.
- Gargominy, O., Terceire, S., Régnier, C., Ramage, T., Dupont, P., Daszkiewicz, P. & Poncet, L. (2020) TAXREF v14, référentiel taxonomique pour la France : méthodologie, mise en œuvre et diffusion. Muséum national d'Histoire naturelle, Paris. Rapport UMS PatriNat (OFB-CNRS-MNHN). 63 pp.
- Nagy, S. & Langendoen, T. (2021) Report on the Conservation Status of Migratory Waterbirds in the Agreement Area Eighth Edition. Doc. AEWA/MOP 8.19, pp. 64. African Eurasian Waterbirds Agreement, Budapest, Hungary.
- Pannekoek, J. & van Strien, A.J. (2001) TRIM 3.0 for Windows (Trends & Indices for Monitoring data). Statistics Netherlands, Voorburg.
- Soldaat, L., Visser, H., van Roomen, M. & van Strien, A. (2007) Smoothing and trend detection in waterbird monitoring data using structural time-series analysis and the Kalman filter. *Journal of Ornithology*, 148, 351-357.
- Wetlands International (2012) Waterbird Population Estimates Fifth edition. Wetlands International. <http://wpe.wetlands.org/>.



Cygne tuberculé - *Cygnus olor*

Mute Swan

Statuts : Liste rouge : LC (Europe & UE)

Directive Oiseaux : II/B

Population(s) : NO Cont. & C Europe

Taille : 260 000-300 000 ind.

Tendance : AUG/STA

Seuil RAMSAR1% : 2 000 ind.



Dénombrements mi-janvier 2022 : 23 015 individus dénombrés sur 326 sites

• Totaux nationaux 5 ans

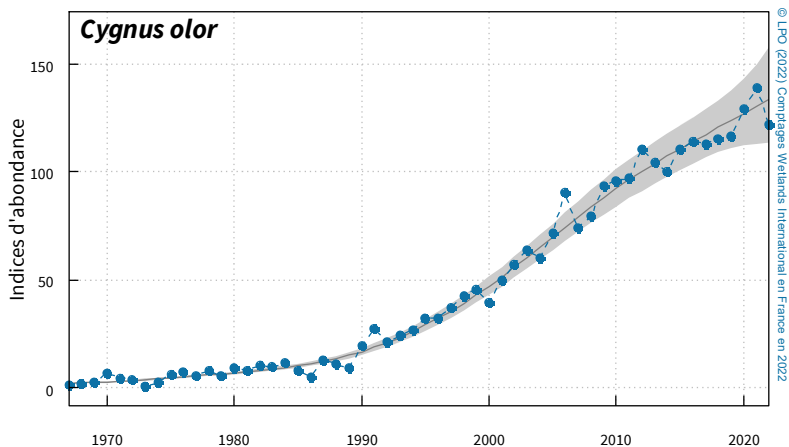
ANNEES	2018	2019	2020	2021	2022
Nb ind.	22 127	22 720	24 826	25 936	23 015
Nb sites	317	317	331	321	326
Indices	116±6	117±6	130±7	139±8	122±7

• Effectifs nationaux moyens cumulés sur 5 ans

PERIODES	1998-2002	2003-2007	2008-2012	2013-2017	2018-2022*
ENMC (Nb. ind.)	8 736	13 460	18 418	21 403	24 161

*Seuil National 1% 2017-2021 : 240 ind.

• Tendance/historique mi-janvier



• Long terme 1980-2022

Forte augmentation

+7.8% p.a. ±ES0.2%

• Court terme 2011-2022

Augmentation modérée

+2.5% p.a. ±ES0.4%

• Distribution 2022

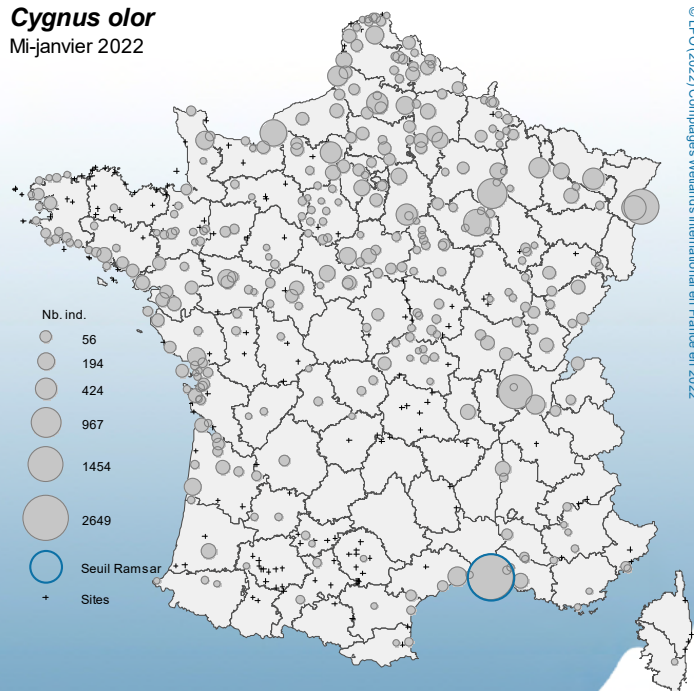
TOP 10 - SITES	NB. IND.
Camargue*	2 649
Cours du Rhin (67/68)**	1 454
Dombes - Vallée de l'Ain**	1 316
Lac du Der-Chantecoq (51/52)**	967
Estuaire Seine**	718
Lacs : Orient, Amance et Temple-Auzon**	704
Alsace hors-Rhin (67/68)**	617
Autres sites - 77 (Seine-et-Marne)**	424
Vallée de la Seine**	414
Moyenne vallée de la Somme : d'Amiens à Péronne**	407

Nb sites d'importance internationale* : 1

Nb sites d'importance nationale** : 19

Cygnus olor

Mi-janvier 2022



Cygne de Bewick - *Cygnus columbianus*

Tundra Swan

Statuts : Liste rouge : VU (Europe & UE)

Directive Oiseaux : I

Population(s) : bewickii, O Sibérie & NE Europe/NO Europe

Taille : 21 000 ind.

Tendance : DEC

Seuil RAMSAR1% : 220 ind.



Dénombrements mi-janvier 2022 : 426 individus dénombrés sur 6 sites

• Totaux nationaux 5 ans

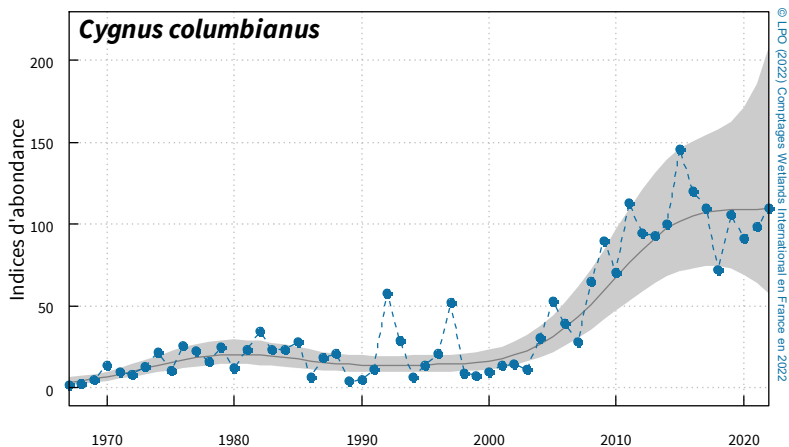
ANNEES	2018	2019	2020	2021	2022
Nb ind.	284	413	364	409	426
Nb sites	6	9	6	10	6
Indices	72±17	106±23	91±21	98±22	109±24

• Effectifs nationaux moyens cumulés sur 5 ans

PERIODES	1998-2002	2003-2007	2008-2012	2013-2017	2018-2022*
ENMC (Nb. ind.)	45	137	339	447	378

*Seuil National 1% 2017-2021 : 4 ind.

• Tendance/historique mi-janvier



• Long terme 1980-2022

Forte augmentation

+6.0% p.a. ±ES0.4%

• Court terme 2011-2022

Stable

-0.7% p.a. ±ES1.2%

• Distribution 2022

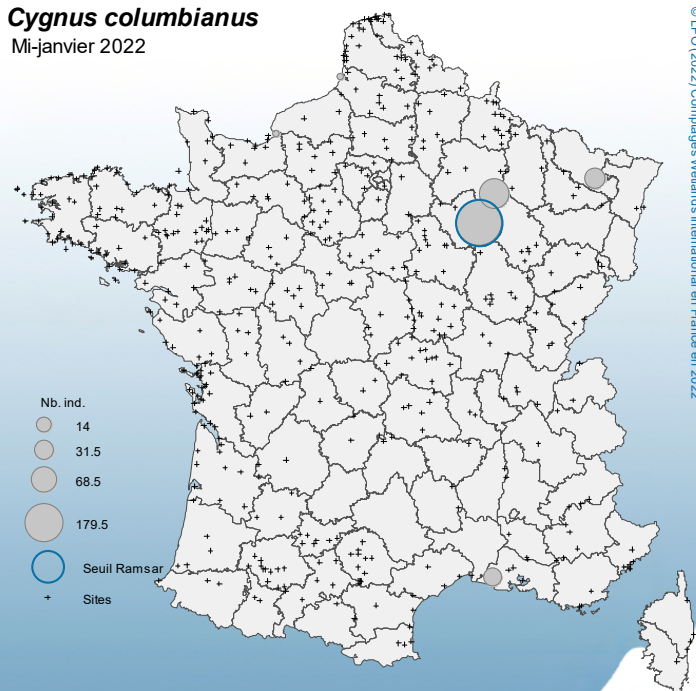
TOP 10 - SITES	NB. IND.
Lacs : Orient, Amance et Temple-Auzon*	259
Lac du Der-Chantecoq (51/52)**	100
Étangs de Moselle**	37
Camargue**	26
Estuaire Seine	2
Littoral Picard	2

Nb sites d'importance internationale* : 1

Nb sites d'importance nationale** : 4

Cygnus columbianus

Mi-janvier 2022



Cygne chanteur - *Cygnus cygnus*

Whooper Swan

Statuts : Liste rouge : LC (Europe & UE)

Directive Oiseaux : I

Population(s) : NO Europe continentale

Taille : 138 500 ind.

Tendance : AUG

Seuil RAMSAR1% : 1 200 ind.



Dénombrements mi-janvier 2022 : 124 individus dénombrés sur 9 sites

• Totaux nationaux 5 ans

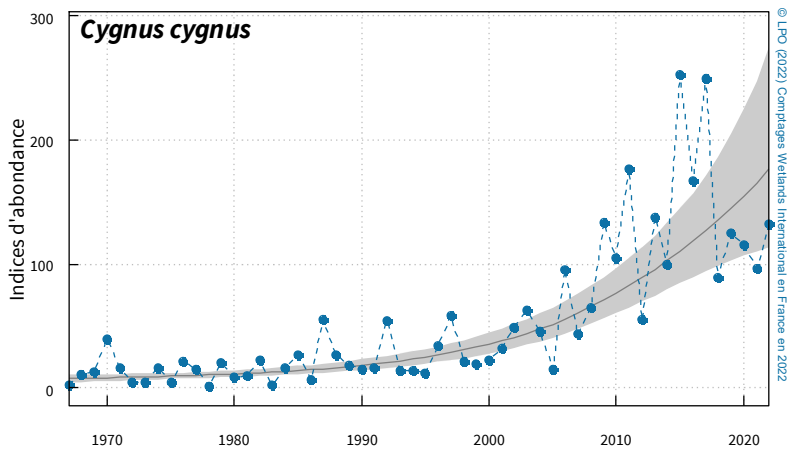
ANNEES	2018	2019	2020	2021	2022
Nb ind.	83	117	107	90	124
Nb sites	8	10	12	12	9
Indices	89±33	125±42	115±39	97±35	132±44

• Effectifs nationaux moyens cumulés sur 5 ans

PERIODES	1998-2002	2003-2007	2008-2012	2013-2017	2018-2022*
ENMC (Nb. ind.)	28	57	98	167	103

*Seuil National 1% 2017-2021 : 1 ind.

• Tendance/historique mi-janvier



• Long terme 1980-2022

Forte augmentation

+7.4% p.a. ±ES0.8%

• Court terme 2011-2022

Stable

-0.3% p.a. ±ES1.8%

• Distribution 2022

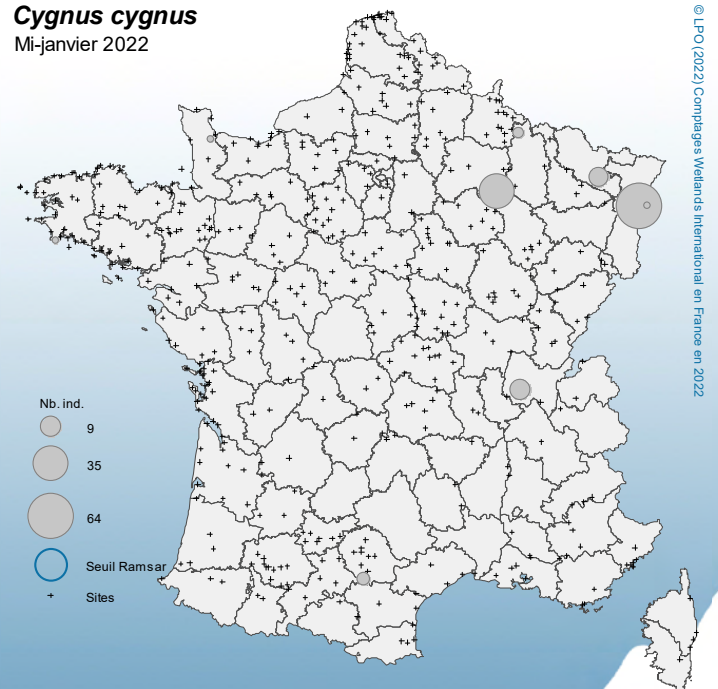
TOP 10 - SITES	NB. IND.
Alsace hors-Rhin (67/68)**	64
Lac du Der-Chantecoq (51/52)**	35
Dombes - Vallée de l'Ain**	9
Étangs de Moselle**	8
Belleserre**	3
Vallée de la Meuse**	2
Pays Bigouden Sud**	1
Les Marais du Cotentin et du Bessin**	1
Cours du Rhin (67/68)**	1

Nb sites d'importance internationale* :

Nb sites d'importance nationale** : 9

Cygnus cygnus

Mi-janvier 2022



Oie des moissons - *Anser fabalis*

Bean Goose

Statuts : Liste rouge : LC (Europe & UE)

Directive Oiseaux : II/A

Population(s) : rossicus, Ouest & C Sibérie/NE & SO Europe

Taille : 600 000 ind.

Tendance : AUG

Seuil RAMSAR1% : 5 500 ind.



Dénombrements mi-janvier 2022 : 1 987 individus dénombrés sur 9 sites

• Totaux nationaux 5 ans

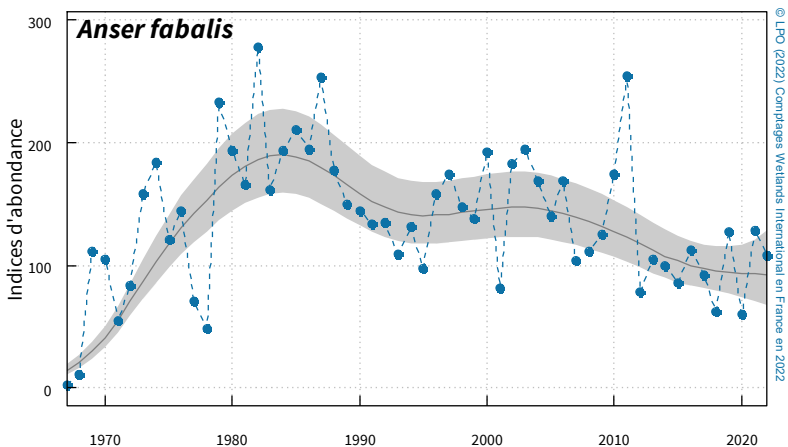
ANNEES	2018	2019	2020	2021	2022
Nb ind.	1 132	2 341	1 107	2 359	1 987
Nb sites	5	5	4	9	9
Indices	62±22	128±37	60±22	129±38	109±33

• Effectifs nationaux moyens cumulés sur 5 ans

PERIODES	1998-2002	2003-2007	2008-2012	2013-2017	2018-2022*
ENMC (Nb. ind.)	2 765	2 871	2 760	1 821	1 783

*Seuil National 1% 2017-2021 : 20 ind.

• Tendance/historique mi-janvier



• Long terme 1980-2022

Déclin modéré

-1.7% p.a. ±ES0.3%

• Court terme 2011-2022

Incertain/Fluctuant

-3.0% p.a. ±ES1.9%

• Distribution 2022

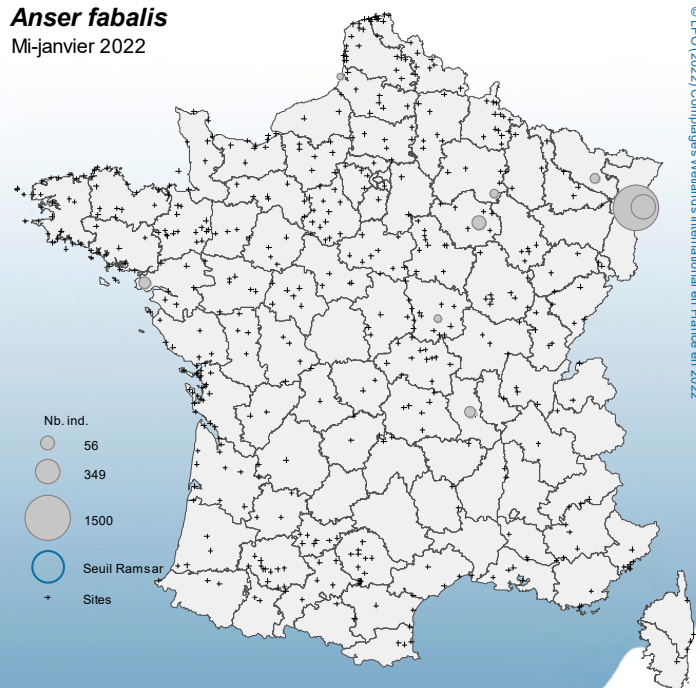
TOP 10 - SITES	NB. IND.
Alsace hors-Rhin (67/68)**	1 500
Cours du Rhin (67/68)**	349
Lacs : Orient, Amance et Temple-Auzon**	56
Presqu'île Guérandaise dont Traicts du Croisic**	37
Loire-Forez**	24
Étangs de Moselle	12
Lac du Der-Chantecoq (51/52)	6
Étang de Fleury-la-Tour	2
Littoral Picard	1

Nb sites d'importance internationale* :

Nb sites d'importance nationale** : 5

Anser fabalis

Mi-janvier 2022



Oie riuse - *Anser albifrons*

Greater White-fronted Goose

Statuts : Liste rouge : LC (Europe & UE)

Directive Oiseaux : II/B (FR)

Population(s) : albifrons, NO Sibérie & NE Europe/NO Europe

Taille : 1 000 000-1 200 000 ind.

Tendance : STA

Seuil RAMSAR1% : 12 000 ind.



Dénombrements mi-janvier 2022 : 492 individus dénombrés sur 25 sites

• Totaux nationaux 5 ans

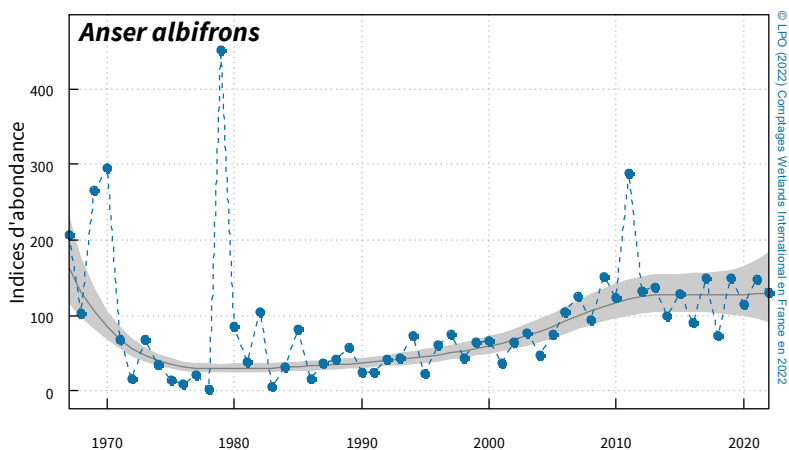
ANNEES	2018	2019	2020	2021	2022
Nb ind.	273	568	441	921	492
Nb sites	14	18	14	20	25
Indices	73±26	150±45	115±36	148±45	130±40

• Effectifs nationaux moyens cumulés sur 5 ans

PERIODES	1998-2002	2003-2007	2008-2012	2013-2017	2018-2022*
ENMC (Nb. ind.)	198	319	609	513	537

*Seuil National 1% 2017-2021 : 5 ind.

• Tendance/historique mi-janvier



• Long terme 1980-2022

Augmentation modérée

+4.0% p.a. ±ES0.4%

• Court terme 2011-2022

Incertain/Fluctuant

-2.8% p.a. ±ES1.3%

• Distribution 2022

TOP 10 - SITES	NB. IND.
Lac du Der-Chantecoq (51/52)**	302
Etangs du nord de l'Aisne**	47
Étangs de Moselle**	28
Alsace hors-Rhin (67/68)**	28
Baie des Veys**	22
Littoral Picard**	11
Plans d'eau de l'Ailette et de Monampteuil**	8
Baie de l'Aiguillon et Pointe d'Arcay**	6
Réserve Nationale d'Arjuzanx**	5
Val de Saône (70/90)**	5

Nb sites d'importance internationale* :

Nb sites d'importance nationale** : 10

Anser albifrons

Mi-janvier 2022



Oie cendrée - *Anser anser*

Greylag Goose

Statuts : Liste rouge : LC (Europe & UE)

Directive Oiseaux : II/A III/B

Population(s) : anser, NO Europe/SO Europe

Taille : 710 000-780 000 ind.

Tendance : STA

Seuil RAMSAR1% : 9 600 ind.



Dénombrements mi-janvier 2022 : 14 135 individus dénombrés sur 99 sites

• Totaux nationaux 5 ans

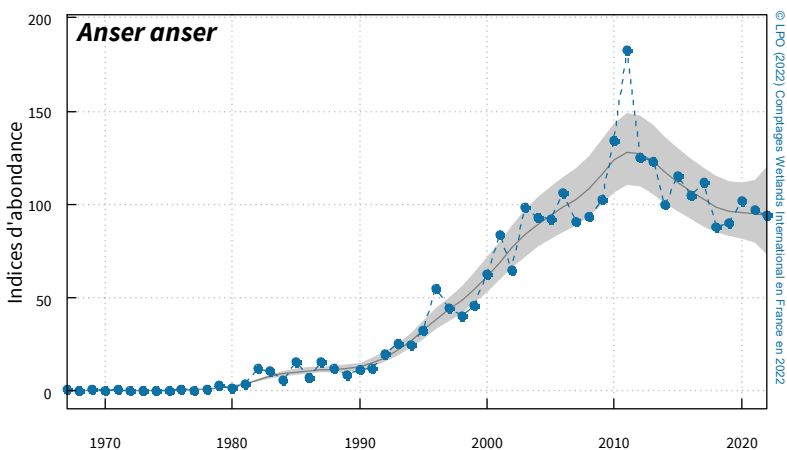
ANNEES	2018	2019	2020	2021	2022
Nb ind.	14 170	13 977	15 434	15 787	14 135
Nb sites	96	74	91	93	99
Indices	88±10	90±10	102±11	97±11	94±10

• Effectifs nationaux moyens cumulés sur 5 ans

PERIODES	1998-2002	2003-2007	2008-2012	2013-2017	2018-2022*
ENMC (Nb. ind.)	8 831	14 577	19 670	18 482	15 115

*Seuil National 1% 2017-2021 : 150 ind.

• Tendance/historique mi-janvier



• Long terme 1980-2022

Forte augmentation

+8.6% p.a. ±ES0.4%

• Court terme 2011-2022

Déclin modéré

-4.1% p.a. ±ES0.6%

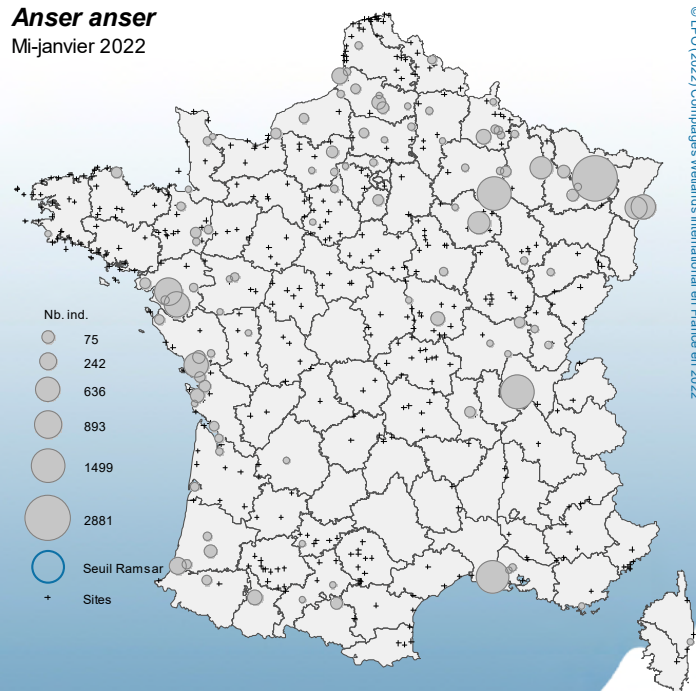
• Distribution 2022

TOP 10 - SITES	NB. IND.
Étangs de Moselle**	2 881
Lac du Der-Chantecoq (51/52)**	1 499
Dombes - Vallée de l'Ain**	1 466
Camargue**	1 359
Loire Aval**	893
Lac de Grand-Lieu**	714
Cours du Rhin (67/68)**	636
Baie de l'Aiguillon et Pointe d'Arcay**	629
Étangs de la Woèvre**	524
Alsace hors-Rhin (67/68)**	509

Nb sites d'importance internationale* :

Nb sites d'importance nationale** : 14

Anser anser
Mi-janvier 2022



Bernache nonnette - *Branta leucopsis*

Barnacle Goose

Statuts : Liste rouge : LC (Europe & UE)

Directive Oiseaux : I

Population(s) : Russie/Allemagne & Pays-Bas

Taille : 1 400 000 ind.

Tendance : AUG

Seuil RAMSAR1% : 12 000 ind.



Dénombrements mi-janvier 2022 : 177 individus dénombrés sur 22 sites

• Totaux nationaux 5 ans

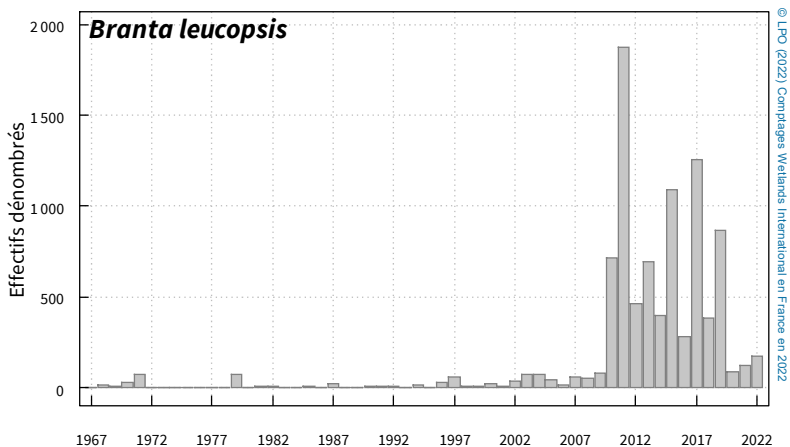
ANNEES	2018	2019	2020	2021	2022
Nb ind.	380	865	88	127	177
Nb sites	30	18	20	16	22
Indices	-	-	-	-	-

• Effectifs nationaux moyens cumulés sur 5 ans

PERIODES	1998-2002	2003-2007	2008-2012	2013-2017	2018-2022*
ENMC (Nb. ind.)	15	50	632	736	326

*Seuil National 1% 2017-2021 : 3 ind.

• Tendance/historique mi-janvier



• Long terme *na*

• Court terme *na*

• Distribution 2022

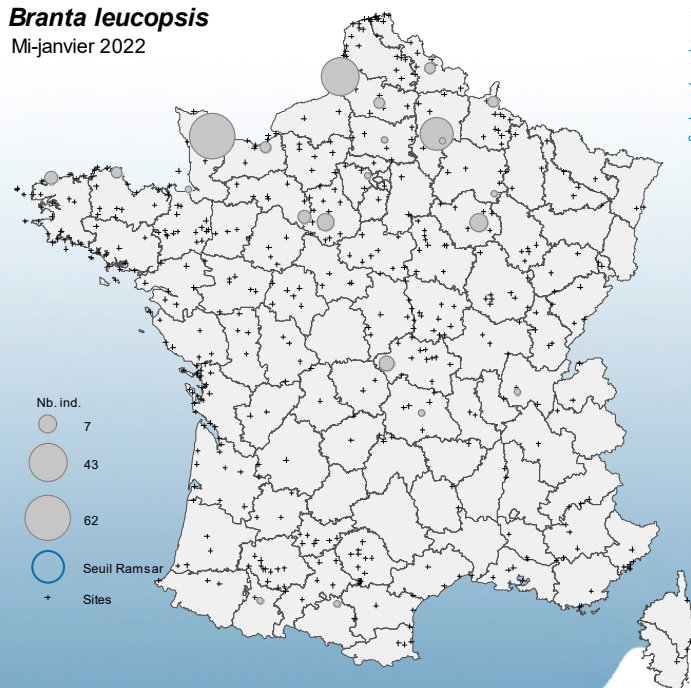
TOP 10 - SITES	NB. IND.
Baie des Veys**	62
Littoral Picard**	43
Plans d'eau de l'Ailette et de Monampteuil**	30
Lacs : Orient, Amance et Temple-Auzon**	7
Vallée du Loir Amont**	6
Val de Cher aval de Montluçon**	4
Vallée de l'Huisne**	3
Baie de Guisseny**	3
Vallée de la Meuse	2
Le Pays d'Auge	2

Nb sites d'importance internationale* :

Nb sites d'importance nationale** : 8

Branta leucopsis

Mi-janvier 2022



Bernache cravant - *Branta bernicla*

Brent Goose (Dark-bellied)

Statuts : Liste rouge : LC (Europe & UE)

Directive Oiseaux : II/B

Population(s) : bernicla, O Sibérie/O Europe

Taille : 211 000 ind.

Tendance : AUG?

Seuil RAMSAR1% : 2 100 ind.



Dénombrements mi-janvier 2022 : 101 429 individus dénombrés sur 55 sites

• Totaux nationaux 5 ans

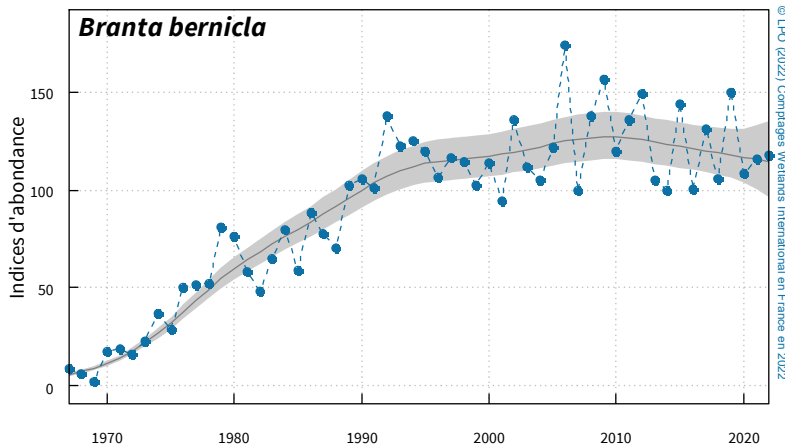
ANNEES	2018	2019	2020	2021	2022
Nb ind.	90 585	128 954	93 331	100 447	101 429
Nb sites	59	58	70	67	55
Indices	106±10	150±14	108±11	116±12	117±12

• Effectifs nationaux moyens cumulés sur 5 ans

PERIODES	1998-2002	2003-2007	2008-2012	2013-2017	2018-2022*
ENMC (Nb. ind.)	96 620	106 191	119 877	100 348	102 952

*Seuil National 1% 2017-2021 : 1000 ind.

• Tendance/historique mi-janvier



• Long terme 1980-2022

Augmentation modérée

+1.5% p.a. ±ES0.1%

• Court terme 2011-2022

Stable

-0.8% p.a. ±ES0.7%

• Distribution 2022

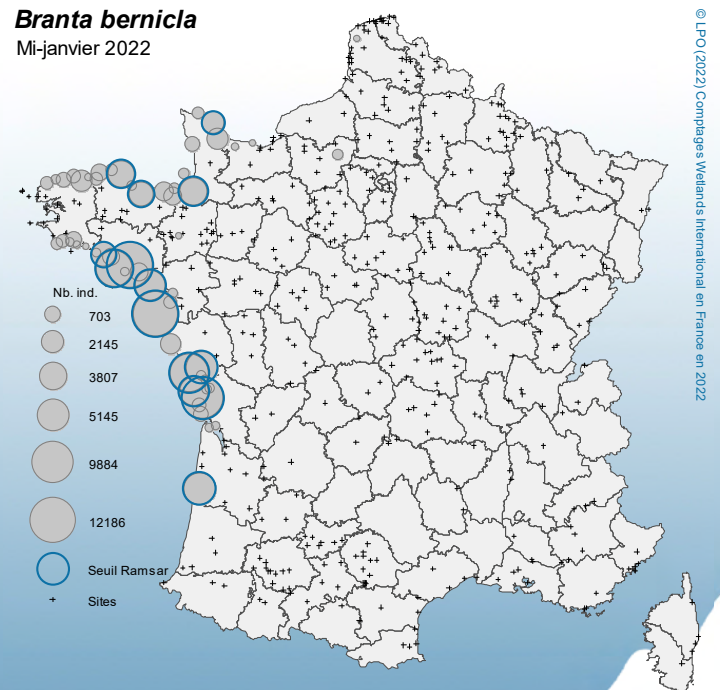
TOP 10 - SITES	NB. IND.
Golfe du Morbihan*	12 186
Baie de Bourgneuf - Île de Noirmoutier*	12 001
Réserve Naturelle de Moëze (Charente-Seudre)*	9 884
Ile de Ré*	8 434
Baie de Quiberon*	7 337
Bassin d'Arcachon*	5 145
Baie de l'Aiguillon et Pointe d'Arcay*	5 114
Presqu'île Guérandaise dont Traicts du Croisic*	4 552
Côtes Nord et Ouest de l'île d'Oléron*	4 232
Baie du Mont-Saint-Michel*	3 807

Nb sites d'importance internationale* : 14

Nb sites d'importance nationale** : 20

Branta bernicla

Mi-janvier 2022



Bernache à ventre pâle - *Branta bernicla hrota*

Light-bellied Brent Goose

Statuts : Liste rouge : LC (Europe & UE)

Directive Oiseaux : II/B

Population(s) : hrota, Canada & Groenland/Irlande

Taille : 37 000 ind.

Tendance : DEC

Seuil RAMSAR1% : 400 ind.



Dénombrements mi-janvier 2022 : 988 individus dénombrés sur 9 sites

• Totaux nationaux 5 ans

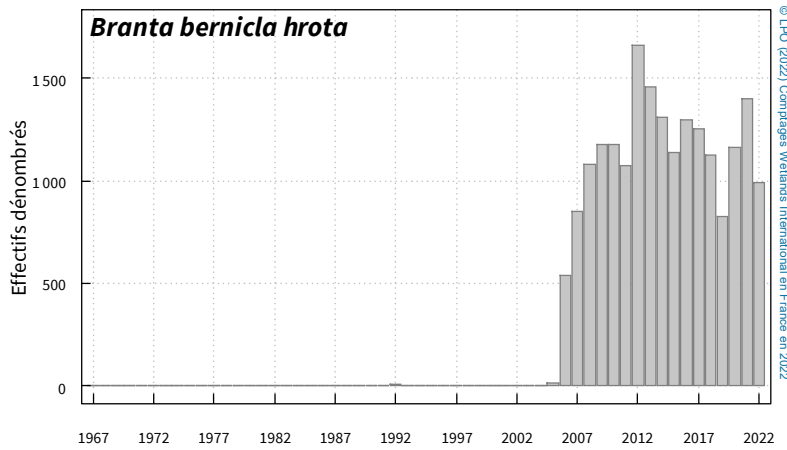
ANNEES	2018	2019	2020	2021	2022
Nb ind.	1 124	825	1 162	1 401	988
Nb sites	8	6	18	7	9
Indices	-	-	-	-	-

• Effectifs nationaux moyens cumulés sur 5 ans

PERIODES	1998-2002	2003-2007	2008-2012	2013-2017	2018-2022*
ENMC (Nb. ind.)	0	282	1 231	1 290	1 097

*Seuil National 1% 2017-2021 : 11 ind.

• Tendance/historique mi-janvier



• Long terme na

• Court terme na

• Distribution 2022

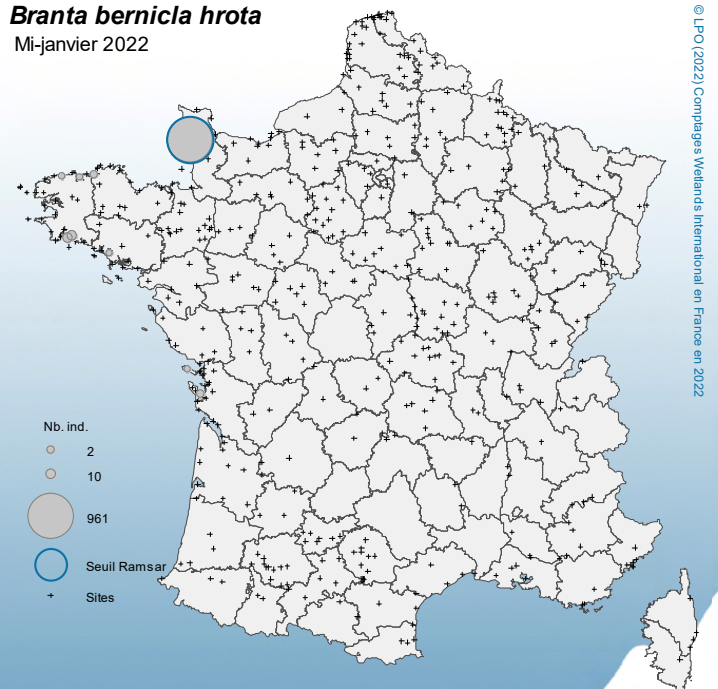
TOP 10 - SITES	NB. IND.
Côte Ouest du Cotentin*	961
Baie de la Forêt/Concarneau	10
Mer blanche à Pointe de Moustierlin	9
Réserve Naturelle de Moëze (Charente-Seudre)	2
Baie de Lannion - St-Efflam	2
Ile de Ré	1
Baie de Morlaix & Penzé	1
Baie de Goulven & anse de Kernic	1
Rivière d'Etel	1

Nb sites d'importance internationale* : 1

Nb sites d'importance nationale** : 1

Branta bernicla hrota

Mi-janvier 2022



Tadorne de Belon - *Tadorna tadorna*

Common Shelduck

Statuts : Liste rouge : LC (Europe & UE)

Directive Oiseaux : -

Population(s) : (a) NO Europe (b) Mer noire & Méditerranée

Taille : (a) 310 000 ind.

Tendance : (a) STA

Seuil RAMSAR1% : (a) 2 500 ind.

(b) 280 000-290 000 ind.

(b) AUG

(b) 2 600 ind.



Dénombrements mi-janvier 2022 : 58 489 individus dénombrés sur 178 sites

• Totaux nationaux 5 ans

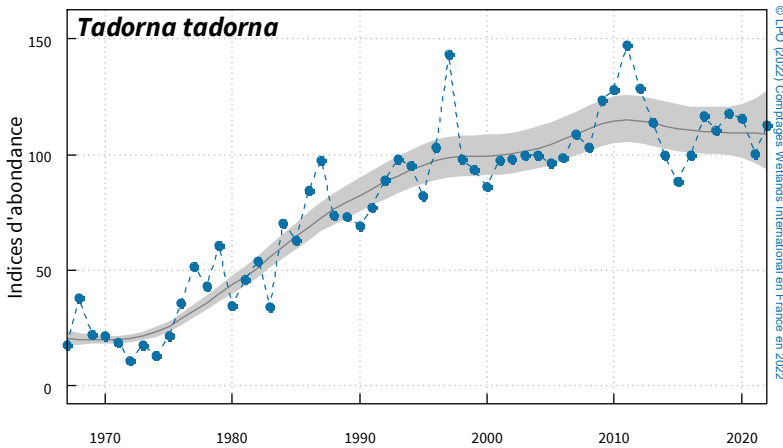
ANNEES	2018	2019	2020	2021	2022
Nb ind.	56 594	60 733	60 501	52 531	58 489
Nb sites	165	170	173	163	178
Indices	111±6	118±7	116±7	100±6	113±6

• Effectifs nationaux moyens cumulés sur 5 ans

PERIODES	1998-2002	2003-2007	2008-2012	2013-2017	2018-2022*
ENMC (Nb. ind.)	48 641	51 586	64 994	53 548	57 883

*Seuil National 1% 2017-2021 : 580 ind.

• Tendance/historique mi-janvier



• Long terme 1980-2022

Augmentation modérée

+1.9% p.a. ±ES0.1%

• Court terme 2011-2022

Déclin modéré

-1.2% p.a. ±ES0.4%

• Distribution 2022

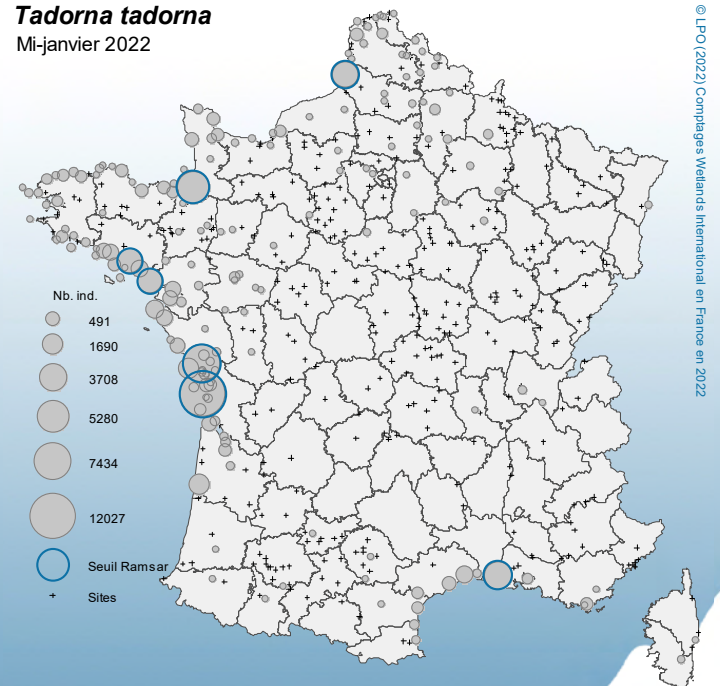
TOP 10 - SITES	NB. IND.
Réserve Naturelle de Moëze (Charente-Seudre)*	12 027
Baie de l'Aiguillon et Pointe d'Arcay*	7 434
Baie du Mont-Saint-Michel*	5 280
Camargue*	3 708
Littoral Picard*	3 115
Presqu'île Guérandaise dont Traicts du Croisic*	2 564
Golfe du Morbihan*	2 517
Ile de Ré**	1 690
Bassin d'Arcachon**	1 658
Baie de Bourgneuf - Île de Noirmoutier**	1 220

Nb sites d'importance internationale* : 7

Nb sites d'importance nationale** : 18

Tadorna tadorna

Mi-janvier 2022



Canard siffleur - *Mareca penelope*

Eurasian Wigeon

Statuts : Liste rouge : LC (Europe) VU (UE)

Directive Oiseaux : II/A III/B

Population(s) : (a) O Sibérie & NE/NO Europe (b) O Sibérie & NE Europe/Mer noire & Méd.

Taille : (a) 1 300 000-1 600 000 ind.
(b) 420 000-540 000 ind.

Tendance : (a) STA
(b) STA?

Seuil RAMSAR1% : (a) 14 000 ind.
(b) 4 400 ind.



Dénombrements mi-janvier 2022 : 40 932 individus dénombrés sur 199 sites

• Totaux nationaux 5 ans

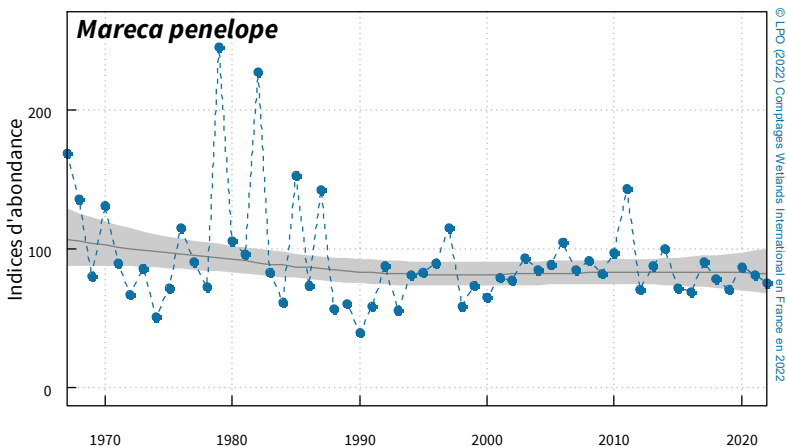
ANNEES	2018	2019	2020	2021	2022
Nb ind.	42 644	38 327	46 675	43 827	40 932
Nb sites	198	208	206	206	199
Indices	79±8	71±8	87±9	82±8	76±8

• Effectifs nationaux moyens cumulés sur 5 ans

PERIODES	1998-2002	2003-2007	2008-2012	2013-2017	2018-2022*
ENMC (Nb. ind.)	37 197	48 528	53 210	45 879	42 656

*Seuil National 1% 2017-2021 : 430 ind.

• Tendance/historique mi-janvier



• Long terme 1980-2022

Déclin modéré

-0.2% p.a. ±ES0.1%

• Court terme 2011-2022

Déclin modéré

-2.4% p.a. ±ES0.6%

• Distribution 2022

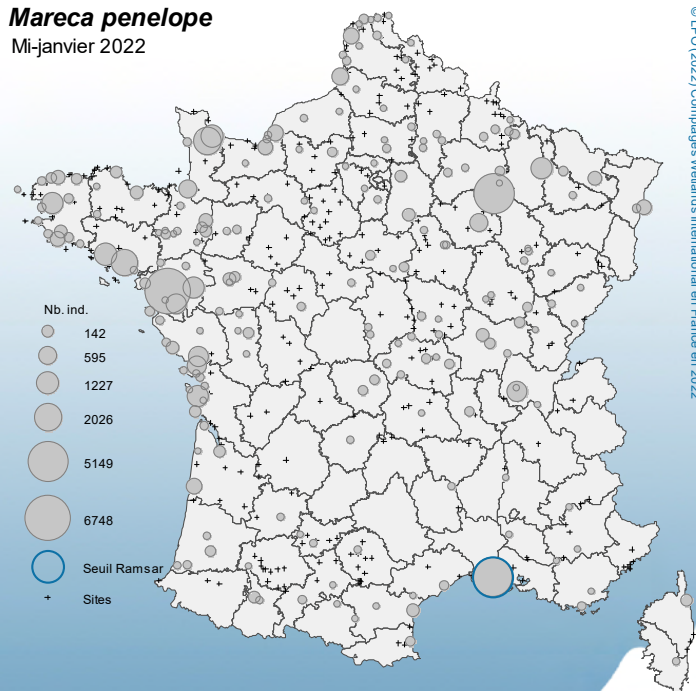
TOP 10 - SITES	NB. IND.
Loire Aval**	6 748
Lac du Der-Chantecoq (51/52)**	5 149
Camargue*	4 727
Les Marais du Cotentin et du Bessin**	2 026
Golfe du Morbihan**	1 877
Rivière d'Étel**	1 227
Baie des Veys**	1 169
Réserve Naturelle de Moëze (Charente-Seudre)**	1 081
Rade de Brest**	1 061
Étangs de la Woëvre**	1 036

Nb sites d'importance internationale* : 1

Nb sites d'importance nationale** : 19

Mareca penelope

Mi-janvier 2022



Canard chipeau - *Mareca strepera*

Gadwall

Statuts : Liste rouge : LC (Europe & UE) Directive Oiseaux : II/A

Population(s) : (a) strepera, NO Europe (b) strepera, NE Europe/Mer noire & Méd.



Taille : (a) 140 000 ind. Tendance : (a) AUG Seuil RAMSAR1% : (a) 1 200 ind.
(b) 130 000-230 000 ind. (b) STA/AUG (b) 1 900 ind.

Dénombrements mi-janvier 2022 : 29 967 individus dénombrés sur 237 sites

• Totaux nationaux 5 ans

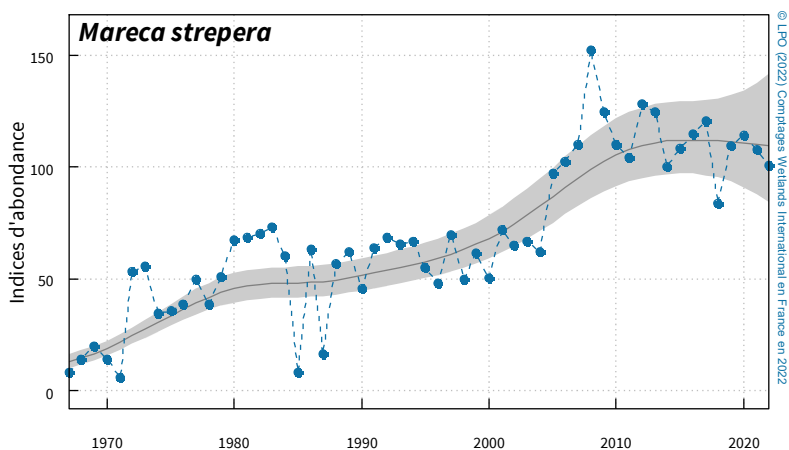
ANNEES	2018	2019	2020	2021	2022
Nb ind.	25 663	33 215	34 495	32 367	29 967
Nb sites	230	244	238	235	237
Indices	84±5	110±7	114±7	108±7	101±6

• Effectifs nationaux moyens cumulés sur 5 ans

PERIODES	1998-2002	2003-2007	2008-2012	2013-2017	2018-2022*
ENMC (Nb. ind.)	17 736	25 594	37 205	35 131	31 529

*Seuil National 1% 2017-2021 : 320 ind.

• Tendence/historique mi-janvier



• Long terme 1980-2022

Augmentation modérée

+2.7% p.a. ±ES0.1%

• Court terme 2011-2022

Stable

-1.0% p.a. ±ES0.5%

• Distribution 2022

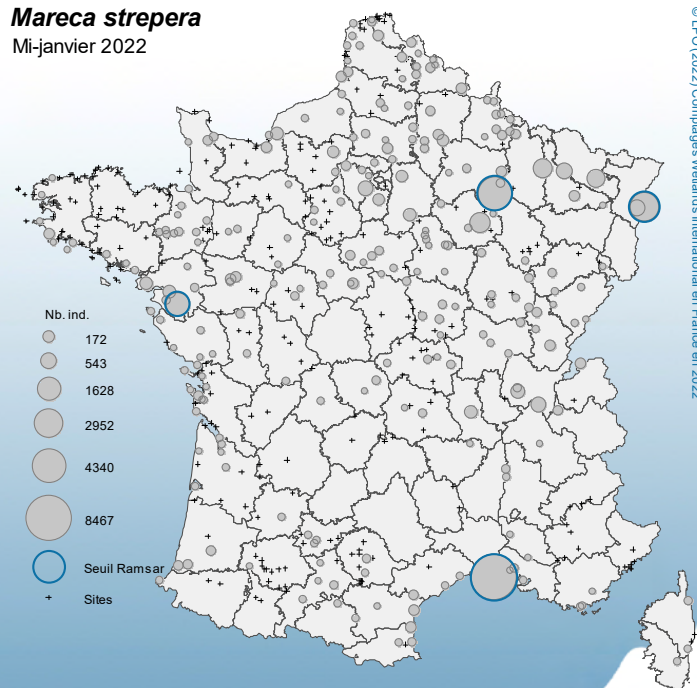
TOP 10 - SITES	NB. IND.
Camargue*	8 467
Lac du Der-Chantecoq (51/52)*	4 340
Cours du Rhin (67/68)*	2 952
Lac de Grand-Lieu*	1 628
Lacs : Orient, Amance et Temple-Auzon**	1 046
Étangs de la Woëvre**	922
Étangs de Moselle**	844
Alsace hors-Rhin (67/68)**	543
Vallée de la Moselle**	516
Haut Rhône (01/73/74)**	432

Nb sites d'importance internationale* : 4

Nb sites d'importance nationale** : 12

Mareca strepera

Mi-janvier 2022



Sarcelle d'hiver - *Anas crecca*

Common Teal

Statuts : Liste rouge : LC (Europe & UE)

Directive Oiseaux : II/A III/B

Population(s) : (a) crecca, NO Europe (b) crecca, O Sibérie & NE Europe/Mer noire & Méd.

Taille : (a) 670 000 ind.
(b) 1 000 000 ind.

Tendance : (a) AUG
(b) AUG

Seuil RAMSAR1% : (a) 5 000 ind.
(b) 10 000 ind.



Dénombrements mi-janvier 2022 : 137 752 individus dénombrés sur 328 sites

• Totaux nationaux 5 ans

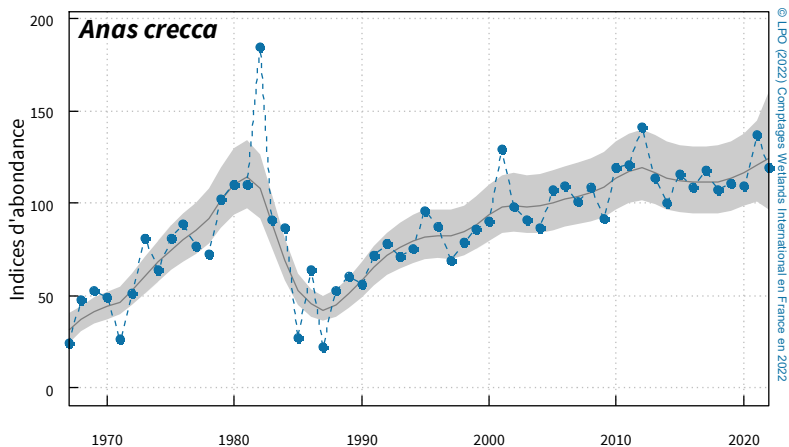
ANNEES	2018	2019	2020	2021	2022
Nb ind.	119 586	126 399	123 887	156 083	137 752
Nb sites	316	312	313	310	328
Indices	107±8	111±8	110±8	137±10	120±9

• Effectifs nationaux moyens cumulés sur 5 ans

PERIODES	1998-2002	2003-2007	2008-2012	2013-2017	2018-2022*
ENMC (Nb. ind.)	110 539	109 325	130 959	128 000	134 653

*Seuil National 1% 2017-2021 : 1300 ind.

• Tendance/historique mi-janvier



• Long terme 1980-2022 Augmentation modérée

+1.5% p.a. ±ES0.1%

• Court terme 2011-2022

Stable

-0.1% p.a. ±ES0.5%

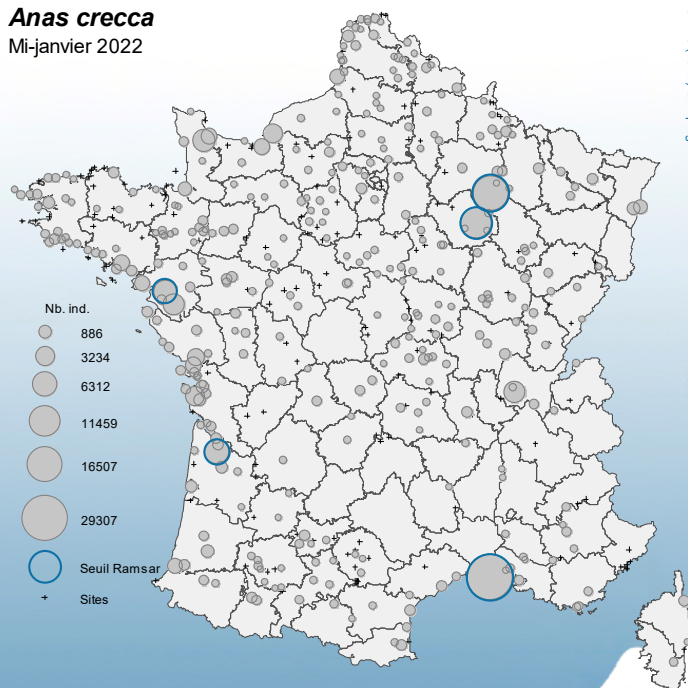
• Distribution 2022

TOP 10 - SITES	NB. IND.
Camargue*	29 307
Lac du Der-Chantecoq (51/52)*	16 507
Lacs : Orient, Amance et Temple-Auzon*	11 459
Iles de l'estuaire (Gironde)*	6 312
Loire Aval*	5 625
Les Marais du Cotentin et du Bessin**	4 782
Dombes - Vallée de l'Ain**	4 212
Lac de Grand-Lieu**	4 184
Estuaire Seine**	3 234
Réserve Naturelle de Moëze (Charente-Seudre)**	3 184

Nb sites d'importance internationale* : 5

Nb sites d'importance nationale** : 18

Anas crecca Mi-janvier 2022



Canard colvert - *Anas platyrhynchos*

Mallard

Statuts : Liste rouge : LC (Europe & UE)

Directive Oiseaux : II/A

Population(s) : (a) platyrhynchos, NO Europe (b) platyrhynchos, N Europe/O Méd.

Taille : (a) 4 500 000-7 100 000 ind. Tendance : (a) DEC
(b) 1 000 000-1 400 000 ind. (b) DEC

Seuil RAMSAR1% : (a) 53 000 ind.
(b) 14 000 ind.



Dénombrements mi-janvier 2022 : 222 833 individus dénombrés sur 452 sites

• Totaux nationaux 5 ans

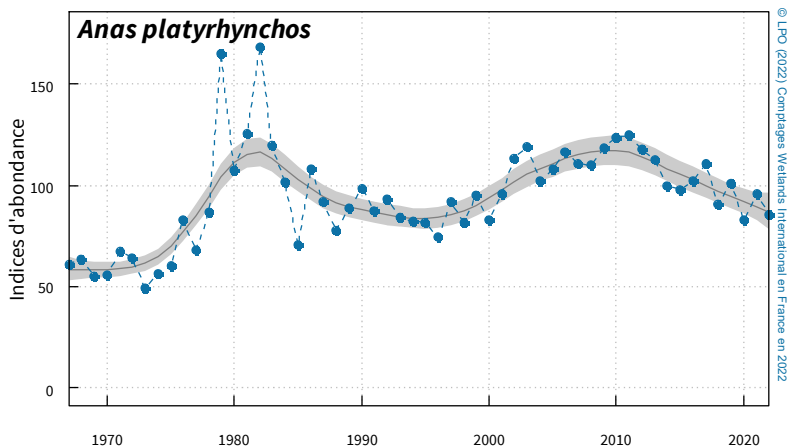
ANNEES	2018	2019	2020	2021	2022
Nb ind.	241 856	273 157	220 454	251 576	222 833
Nb sites	447	451	461	457	452
Indices	91±6	101±6	83±5	96±6	86±6

• Effectifs nationaux moyens cumulés sur 5 ans

PERIODES	1998-2002	2003-2007	2008-2012	2013-2017	2018-2022*
ENMC (Nb. ind.)	228 011	277 355	308 942	280 905	248 691

*Seuil National 1% 2017-2021 : 2500 ind.

• Tendence/historique mi-janvier



• Long terme 1980-2022

Stable

+0.1% p.a. ±ES0.1%

• Court terme 2011-2022

Déclin modéré

-2.9% p.a. ±ES0.5%

• Distribution 2022

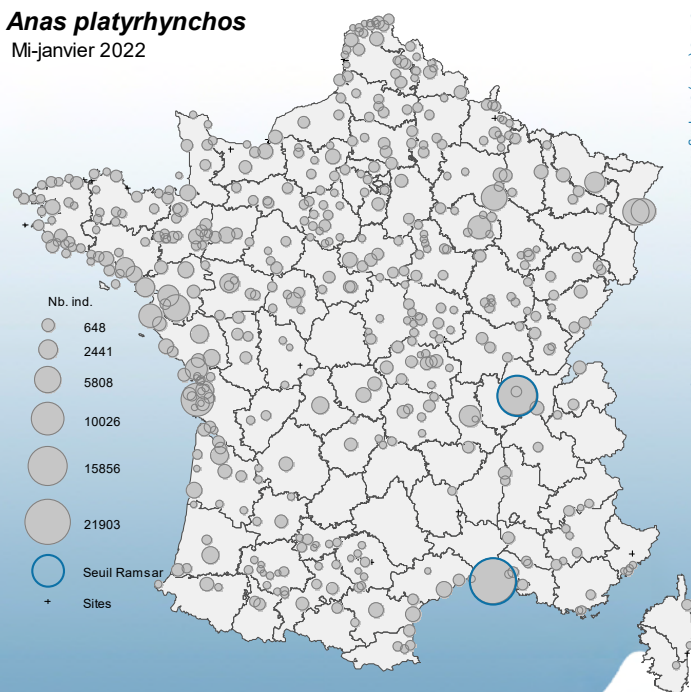
TOP 10 - SITES	NB. IND.
Camargue*	21 903
Dombes - Vallée de l'Ain*	15 856
Réserve Naturelle de Moëze (Charente-Seudre)**	10 026
Alsace hors-Rhin (67/68)**	5 808
Lac de Grand-Lieu**	5 723
Lac du Der-Chantecoq (51/52)**	5 408
Cours du Rhin (67/68)**	4 824
Lacs : Orient, Amance et Temple-Auzon**	4 417
Baie de Bourgneuf - Île de Noirmoutier**	4 267
Baie de l'Aiguillon et Pointe d'Arcay**	4 006

Nb sites d'importance internationale* : 2

Nb sites d'importance nationale** : 13

Anas platyrhynchos

Mi-janvier 2022



Canard pilet - *Anas acuta*

Northern pintail

Statuts : Liste rouge : VU (Europe) EN (UE)

Directive Oiseaux : II/A III/B

Population(s) : (a) NO Europe (b) O Sibérie NE & E Europe/S Europe & O Afrique

Taille : (a) 74 000 ind.
(b) 450 000-750 000 ind.

Tendance : (a) STA/AUG
(b) DEC?

Seuil RAMSAR1% : (a) 600 ind.
(b) 5 800 ind.



Dénombrements mi-janvier 2022 : 22 299 individus dénombrés sur 110 sites

• Totaux nationaux 5 ans

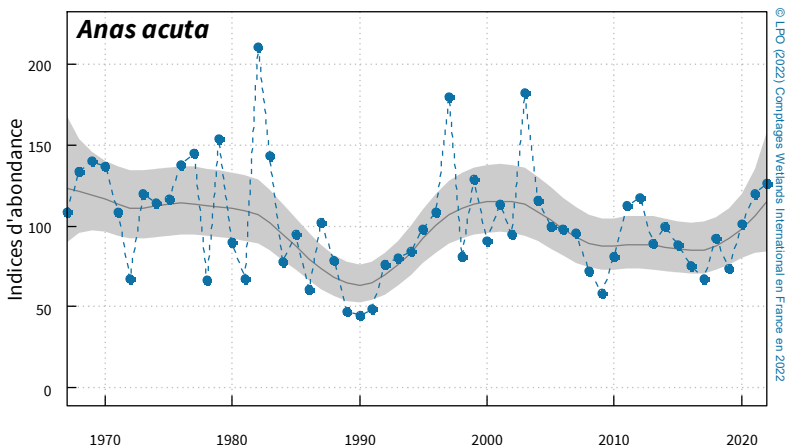
ANNEES	2018	2019	2020	2021	2022
Nb ind.	13 982	11 342	16 030	18 942	22 299
Nb sites	106	102	111	108	110
Indices	92±10	74±8	101±11	120±12	126±13

• Effectifs nationaux moyens cumulés sur 5 ans

PERIODES	1998-2002	2003-2007	2008-2012	2013-2017	2018-2022*
ENMC (Nb. ind.)	14 964	17 337	13 333	12 738	16 526

*Seuil National 1% 2017-2021 : 170 ind.

• Tendance/historique mi-janvier



• Long terme 1980-2022 Augmentation modérée

+0.2% p.a. ±ES0.1%

• Court terme 2011-2022

Stable

+0.3% p.a. ±ES0.6%

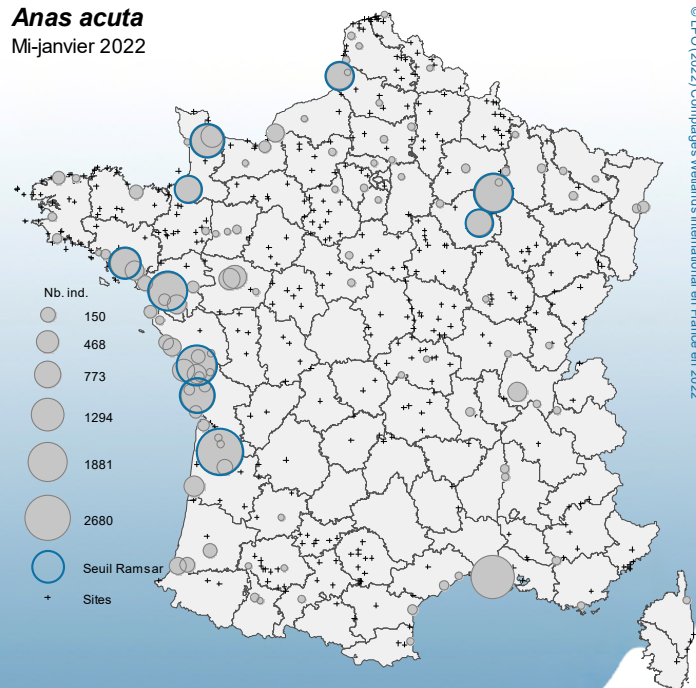
• Distribution 2022

TOP 10 - SITES	NB. IND.
Iles de l'estuaire (Gironde)*	2 680
Camargue**	2 417
Baie de l'Aiguillon et Pointe d'Arcay*	1 881
Loire Aval*	1 752
Lac du Der-Chantecoq (51/52)*	1 726
Réserve Naturelle de Moëze (Charente-Seudre)*	1 294
Les Marais du Cotentin et du Bessin*	1 203
Golfe du Morbihan*	1 013
Littoral Picard*	773
Baie du Mont-Saint-Michel*	741

Nb sites d'importance internationale* : 10

Nb sites d'importance nationale** : 24

Anas acuta Mi-janvier 2022



Canard souchet - *Spatula clypeata*

Northern Shoveler

Statuts : Liste rouge : LC (Europe) NT (UE)

Directive Oiseaux : II/A III/B

Population(s) : (a) NO & C Europe (hiv.) (b) O Sibérie NE & E Europe/S Europe & O Afrique

Taille : (a) 70 000-80 000 ind.
(b) 450 000-600 000 ind.

Tendance : (a) AUG
(b) AUG

Seuil RAMSAR1% : (a) 650 ind.
(b) 5 200 ind.



Dénombrements mi-janvier 2022 : 54 818 individus dénombrés sur 240 sites

• Totaux nationaux 5 ans

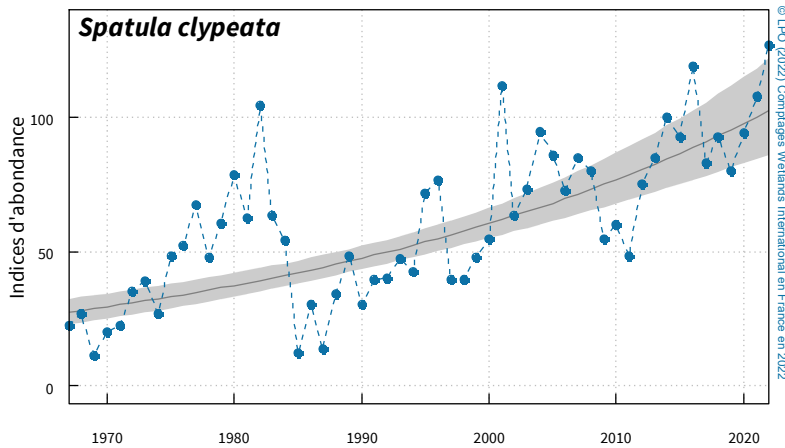
ANNEES	2018	2019	2020	2021	2022
Nb ind.	40 878	35 295	41 682	48 023	54 818
Nb sites	199	195	205	205	240
Indices	93±7	80±6	94±7	108±8	127±9

• Effectifs nationaux moyens cumulés sur 5 ans

PERIODES	1998-2002	2003-2007	2008-2012	2013-2017	2018-2022*
ENMC (Nb. ind.)	27 502	34 832	28 192	42 333	44 596

*Seuil National 1% 2017-2021 : 450 ind.

• Tendance/historique mi-janvier



• Long terme 1980-2022 Augmentation modérée

+2.4% p.a. ±ES0.1%

• Court terme 2011-2022 Augmentation modérée

+4.7% p.a. ±ES0.6%

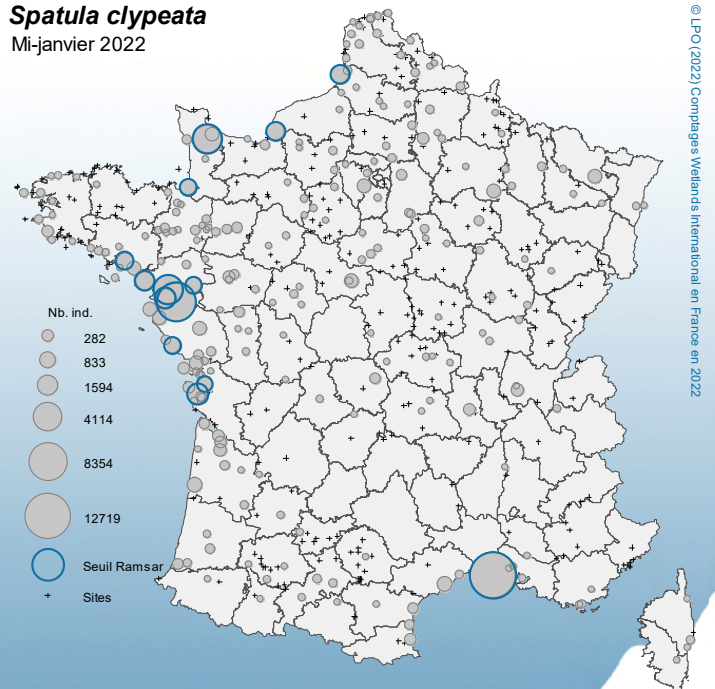
• Distribution 2022

TOP 10 - SITES	NB. IND.
Camargue*	12 719
Lac de Grand-Lieu*	8 354
Loire Aval*	4 114
Les Marais du Cotentin et du Bessin*	3 960
Réserve Naturelle de Moëze (Charente-Seudre)*	1 594
Sud Loire*	1 511
Presqu'île Guérandaise dont Traicts du Croisic*	1 306
Littoral Picard*	1 213
Estuaire Seine*	1 197
Golfe du Morbihan*	1 006

Nb sites d'importance internationale* : 14

Nb sites d'importance nationale** : 25

Spatula clypeata Mi-janvier 2022



Nette rousse - *Netta rufina*

Red-crested Pochard

Statuts : Liste rouge : LC (Europe & UE)

Directive Oiseaux : II/B (FR)

Population(s) : SO & C Europe/O Méditerranée

Taille : 50 000-60 000 ind.

Tendance : AUG

Seuil RAMSAR1% : 550 ind.



Dénombrements mi-janvier 2022 : 6 603 individus dénombrés sur 69 sites

• Totaux nationaux 5 ans

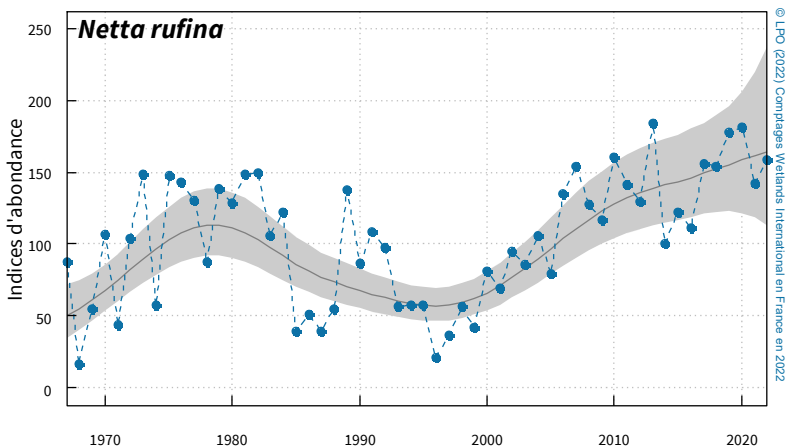
ANNEES	2018	2019	2020	2021	2022
Nb ind.	6 135	7 120	7 545	5 703	6 603
Nb sites	53	52	64	60	69
Indices	154±18	178±21	182±21	142±17	159±19

• Effectifs nationaux moyens cumulés sur 5 ans

PERIODES	1998-2002	2003-2007	2008-2012	2013-2017	2018-2022*
ENMC (Nb. ind.)	2 936	4 552	5 380	5 530	6 616

*Seuil National 1% 2017-2021 : 65 ind.

• Tendance/historique mi-janvier



• Long terme 1980-2022

Augmentation modérée

+1.9% p.a. ±ES0.1%

• Court terme 2011-2022

Augmentation modérée

+2.1% p.a. ±ES0.7%

• Distribution 2022

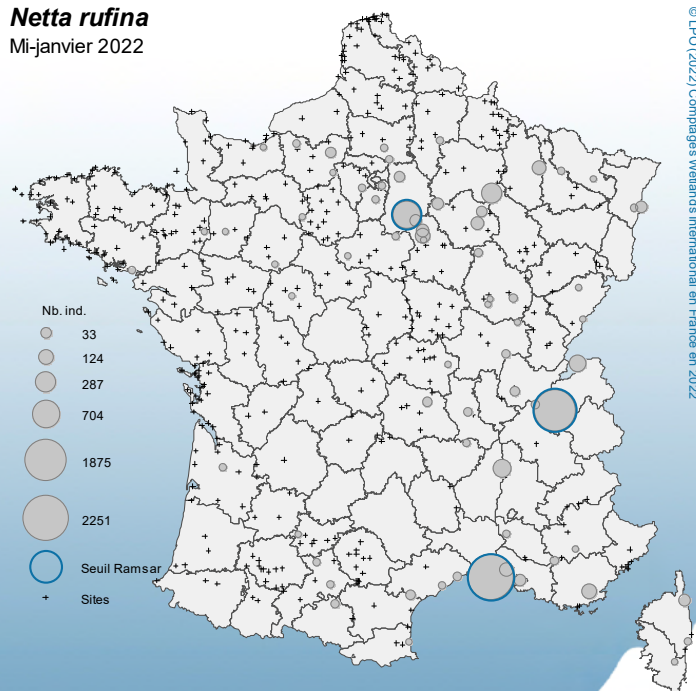
TOP 10 - SITES	NB. IND.
Camargue*	2 251
Lac du Bourget*	1 875
Autres sites - 77 (Seine-et-Marne)*	704
Lac du Der-Chantecoq (51/52)**	287
Bas Rhône-Basse Isère**	204
Bassin du Léman (Lac Léman + Rhône + Plans d'eau annexes)**	189
Gravière de Richebourg**	124
Autres sites - 83 (Var)**	113
Étangs de la Woëvre**	88
Crau : autres sites**	84

Nb sites d'importance internationale* : 3

Nb sites d'importance nationale** : 10

Netta rufina

Mi-janvier 2022



Fuligule milouin - *Aythya ferina*

Common Pochard

Statuts : Liste rouge : VU (Europe & UE)

Directive Oiseaux : II/A III/B

Population(s) : (a) NE Europe/NO Europe (b) C & NE Europe/Mer noire & Méditerranée

Taille : (a) 150 000 ind.
(b) 530 000 ind.

Tendance : (a) DEC
(b) AUG

Seuil RAMSAR1% : (a) 2 000 ind.
(b) 6 000 ind.



Dénombrements mi-janvier 2022 : 50 692 individus dénombrés sur 261 sites

• Totaux nationaux 5 ans

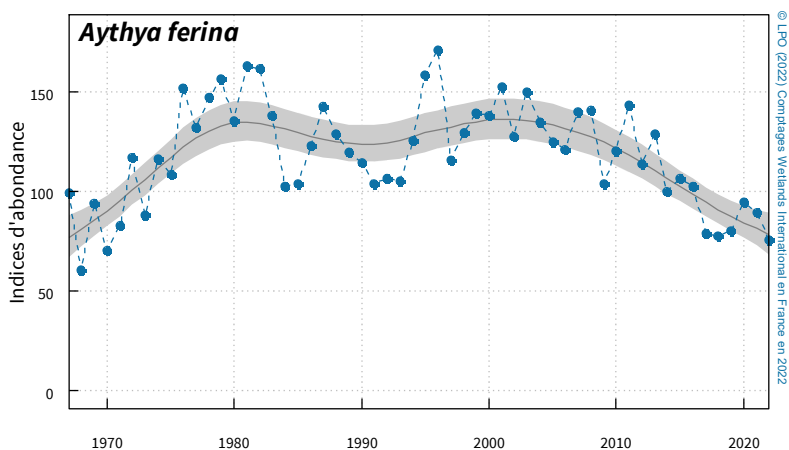
ANNEES	2018	2019	2020	2021	2022
Nb ind.	53 575	54 027	63 814	57 719	50 692
Nb sites	266	264	261	259	261
Indices	78±10	81±10	95±11	90±11	76±10

• Effectifs nationaux moyens cumulés sur 5 ans

PERIODES	1998-2002	2003-2007	2008-2012	2013-2017	2018-2022*
ENMC (Nb. ind.)	85 119	84 963	80 248	67 976	57 276

*Seuil National 1% 2017-2021 : 570 ind.

• Tendance/historique mi-janvier



• Long terme 1980-2022

Déclin modéré

-0.9% p.a. ±ES0.1%

• Court terme 2011-2022

Déclin modéré

-4.6% p.a. ±ES0.7%

• Distribution 2022

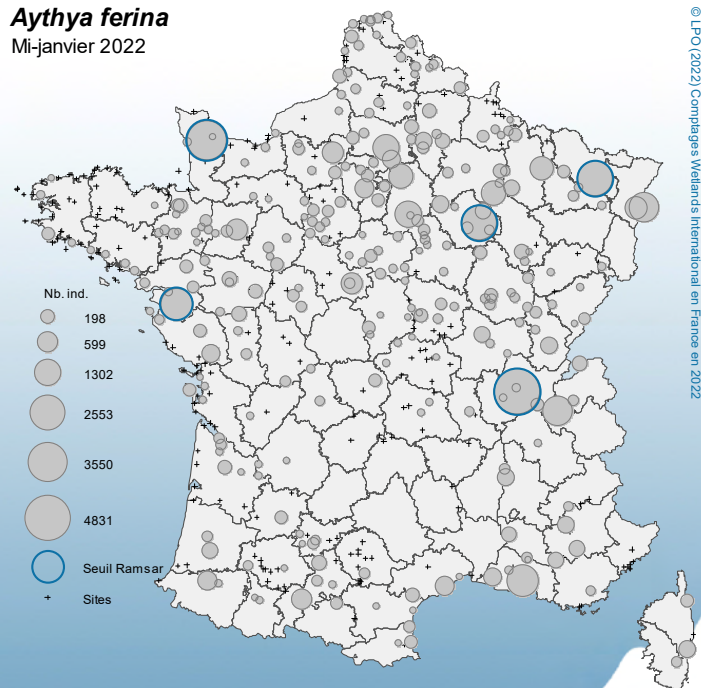
TOP 10 - SITES	NB. IND.
Dombes - Vallée de l'Ain*	4 831
Les Marais du Cotentin et du Bessin*	3 550
Lacs : Orient, Amance et Temple-Auzon*	2 553
Étangs de Moselle*	2 550
Lac de Grand-Lieu*	2 082
Complexe de l'étang de Berre**	2 025
Lac du Bourget**	1 800
Cours du Rhin (67/68)**	1 749
Vallée de l'Oise : de Compiègne à 95**	1 302
Autres sites - 77 (Seine-et-Marne)**	1 291

Nb sites d'importance internationale* : 5

Nb sites d'importance nationale** : 18

Aythya ferina

Mi-janvier 2022



Fuligule nyroca - *Aythya nyroca*

Ferruginous Duck

Statuts : Liste rouge : LC (Europe & UE)

Directive Oiseaux : I

Population(s) : E Europe/E Méditerranée & Afrique Sahel

Taille : 24 000-61 000 ind.

Tendance : STA

Seuil RAMSAR1% : ind.



Dénombrements mi-janvier 2022 : 44 individus dénombrés sur 21 sites

• Totaux nationaux 5 ans

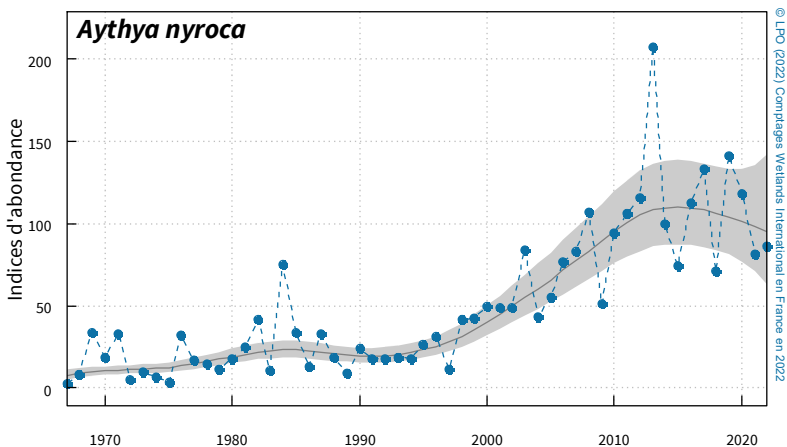
ANNEES	2018	2019	2020	2021	2022
Nb ind.	40	61	50	42	44
Nb sites	11	19	20	21	21
Indices	71±26	141±44	118±38	82±29	86±30

• Effectifs nationaux moyens cumulés sur 5 ans

PERIODES	1998-2002	2003-2007	2008-2012	2013-2017	2018-2022*
ENMC (Nb. ind.)	15	26	36	51	44

*Seuil National 1% 2017-2021 : 0 ind.

• Tendance/historique mi-janvier



• Long terme 1980-2022

Augmentation modérée

+5.2% p.a. ±ES0.6%

• Court terme 2011-2022

Incertain/Fluctuant

-2.6% p.a. ±ES1.9%

• Distribution 2022

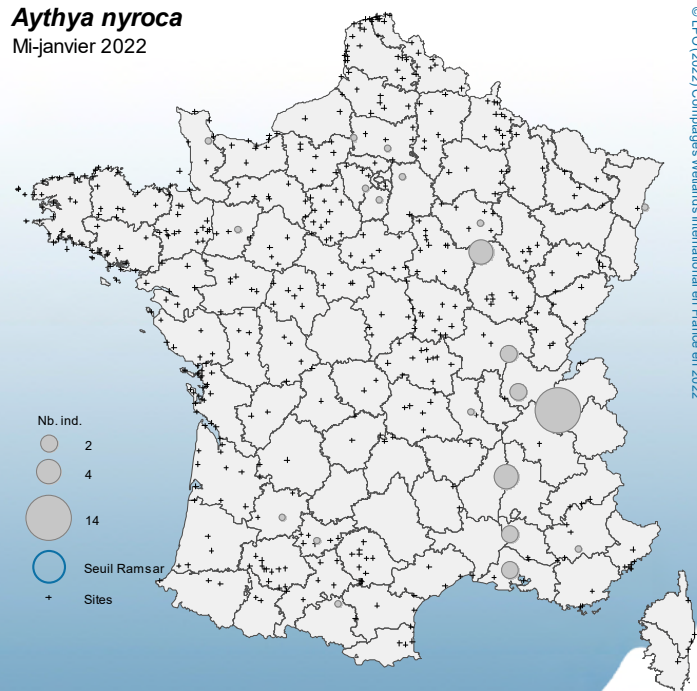
TOP 10 - SITES	NB. IND.
Lac du Bourget**	14
Lac de Marcenay**	4
Autres sites - 26 (Drôme)**	4
Dombes - Vallée de l'Ain**	2
Crau : autres sites**	2
Saône : d'Allerey à St-Symphorien d'Annelles**	2
Autres sites - 84 (Vaucluse)**	2
Autres sites - 04 (Alpes de Haute-Provence)**	1
Autres sites - 09 (Ariège)**	1
Lacs : Orient, Amance et Temple-Auzon**	1

Nb sites d'importance internationale* :

Nb sites d'importance nationale** : 21

Aythya nyroca

Mi-janvier 2022



Fuligule morillon - *Aythya fuligula*

Tufted Duck

Statuts : Liste rouge : NT (Europe) VU (UE) Directive Oiseaux : II/A III/B

Population(s) : (a) NO Europe (hiv.) (b) C Europe, Mer noire & Méditerranée (hiv.)

Taille : (a) 800 000-1 000 000 ind. Tendance : (a) DEC? Seuil RAMSAR1% : (a) 8 900 ind.
(b) 400 000-500 000 ind. (b) STA (b) 4 500 ind.



Dénombrements mi-janvier 2022 : 27 904 individus dénombrés sur 250 sites

• Totaux nationaux 5 ans

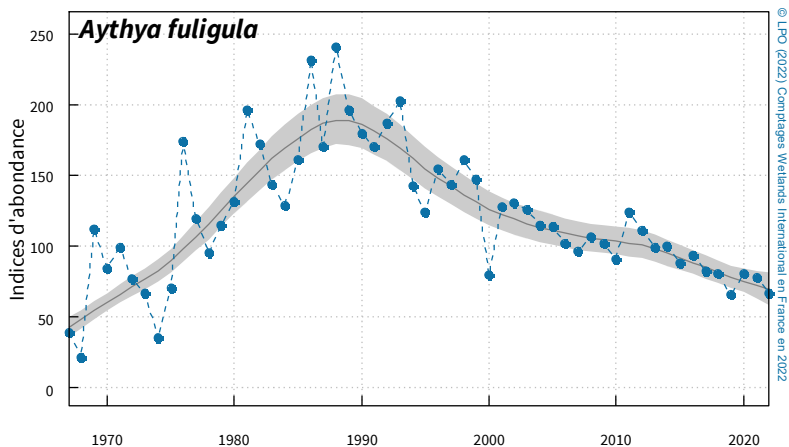
ANNEES	2018	2019	2020	2021	2022
Nb ind.	33 197	27 323	33 259	31 802	27 904
Nb sites	236	234	225	247	250
Indices	81±8	66±7	81±8	78±8	67±7

• Effectifs nationaux moyens cumulés sur 5 ans

PERIODES	1998-2002	2003-2007	2008-2012	2013-2017	2018-2022*
ENMC (Nb. ind.)	49 231	42 673	42 840	38 113	31 117

*Seuil National 1% 2017-2021 : 310 ind.

• Tendance/historique mi-janvier



• Long terme 1980-2022

Déclin modéré

-2.2% p.a. ±ES0.1%

• Court terme 2011-2022

Déclin modéré

-4.8% p.a. ±ES0.6%

• Distribution 2022

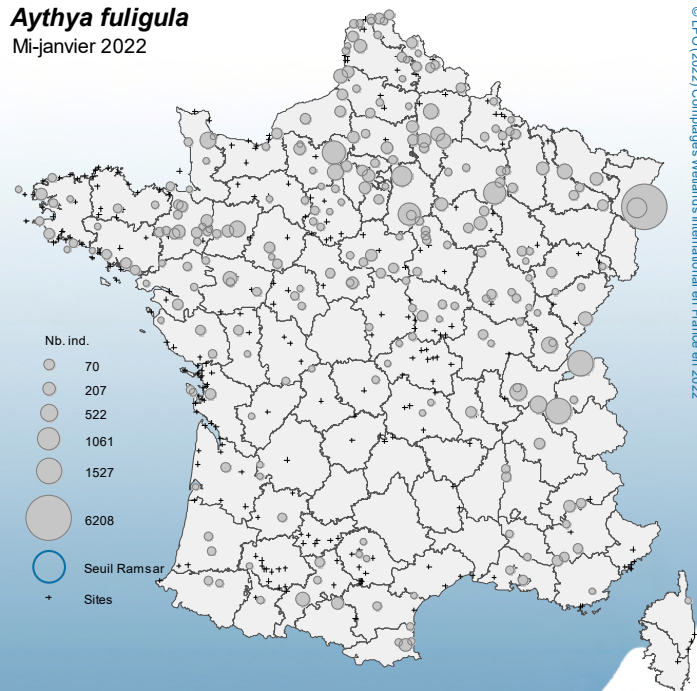
TOP 10 - SITES	NB. IND.
Cours du Rhin (67/68)**	6 208
Bassin du Léman (Lac Léman + Rhône + Plans d'eau annexes)**	1 527
Lac du Bourget**	1 473
Vallée de la Seine**	1 283
Autres sites - 77 (Seine-et-Marne)**	1 061
Lac du Der-Chantecoq (51/52)**	1 033
Alsace hors-Rhin (67/68)**	767
Trilbardou, Jablines, Isles-Les-Villenoy**	752
Dombes - Vallée de l'Ain**	522
Haut Rhône (01/73/74)**	459

Nb sites d'importance internationale* :

Nb sites d'importance nationale** : 15

Aythya fuligula

Mi-janvier 2022



Fuligule milouinan - *Aythya marila*

Greater Scaup

Statuts : Liste rouge : LC (Europe) EN (UE)

Directive Oiseaux : II/B (FR) III/B

Population(s) : marila, N Europe/O Europe

Taille : 240 000-280 000 ind.

Tendance : AUG

Seuil RAMSAR1% : 3 100 ind.



Dénombrements mi-janvier 2022 : 64 individus dénombrés sur 22 sites

• Totaux nationaux 5 ans

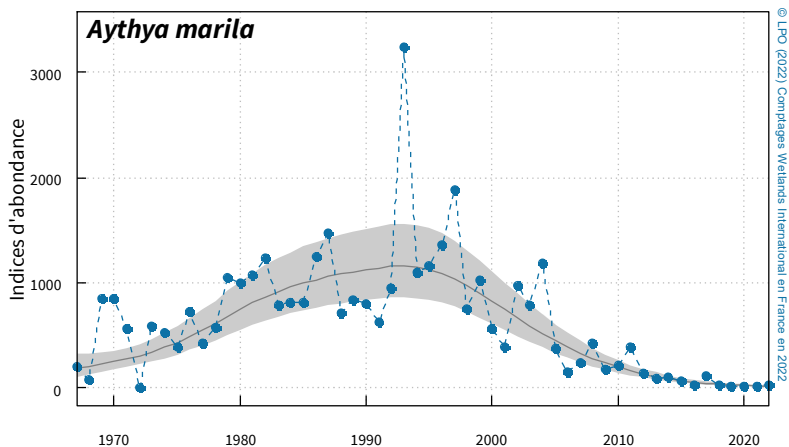
ANNEES	2018	2019	2020	2021	2022
Nb ind.	58	44	29	32	64
Nb sites	11	10	12	11	22
Indices	26±18	18±14	14±13	15±13	30±20

• Effectifs nationaux moyens cumulés sur 5 ans

PERIODES	1998-2002	2003-2007	2008-2012	2013-2017	2018-2022*
ENMC (Nb. ind.)	1 531	1 092	531	163	45

*Seuil National 1% 2017-2021 : 0 ind.

• Tendance/historique mi-janvier



• Long terme 1980-2022

Fort déclin

-9.3% p.a. ±ES0.4%

• Court terme 2011-2022

Fort déclin

-21.8% p.a. ±ES3.2%

• Distribution 2022

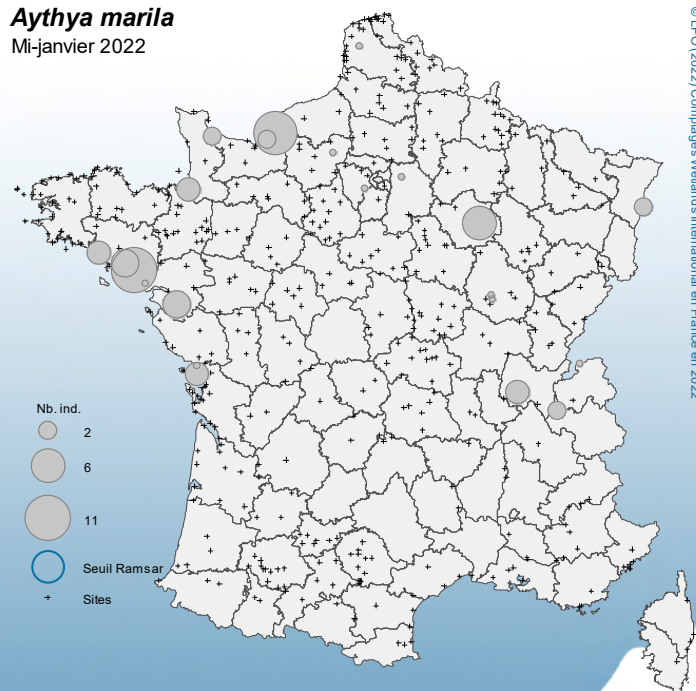
TOP 10 - SITES	NB. IND.
Baie de Vilaine**	11
Estuaire Seine**	10
Lacs : Orient, Amance et Temple-Auzon**	6
Lac de Grand-Lieu**	4
Golfe du Morbihan**	4
Dombes - Vallée de l'Ain**	3
Littoral La Rochelle : de Port Neuf à Marsilly**	3
Baie du Mont-Saint-Michel**	3
Rade de Lorient**	3
Littoral Augeron**	2

Nb sites d'importance internationale* :

Nb sites d'importance nationale** : 22

Aythya marila

Mi-janvier 2022



Eider à duvet - *Somateria mollissima*

Common Eider

Statuts : Liste rouge : EN (Europe) VU (UE)

Directive Oiseaux : II/B (FR) III/B

Population(s) : mollissima, Baltic, Danemark & Pays-Bas

Taille : 560 000-920 000 ind.

Tendance : DEC

Seuil RAMSAR1% : 7 200 ind.



Dénombrements mi-janvier 2022 : 318 individus dénombrés sur 18 sites

• Totaux nationaux 5 ans

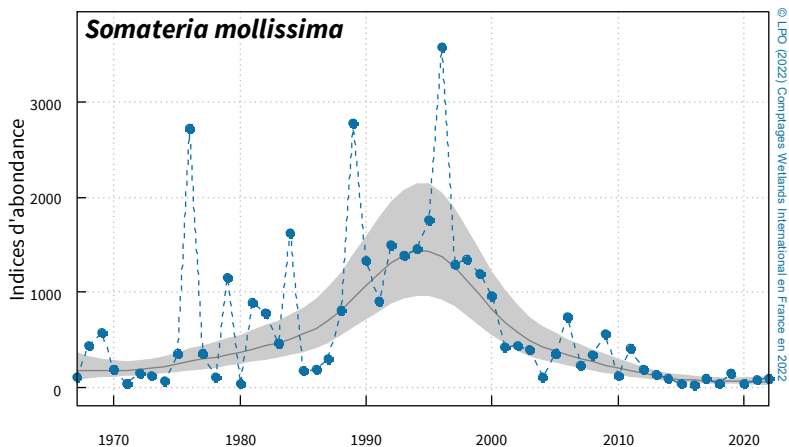
ANNEES	2018	2019	2020	2021	2022
Nb ind.	124	479	137	265	318
Nb sites	15	22	24	18	18
Indices	39±23	154±61	38±22	85±38	102±44

• Effectifs nationaux moyens cumulés sur 5 ans

PERIODES	1998-2002	2003-2007	2008-2012	2013-2017	2018-2022*
ENMC (Nb. ind.)	2 092	1 357	1 017	252	259

*Seuil National 1% 2017-2021 : 3 ind.

• Tendance/historique mi-janvier



• Long terme 1980-2022

Fort déclin

-6.3% p.a. ±ES0.5%

• Court terme 2011-2022

Déclin modéré

-9.5% p.a. ±ES2.7%

• Distribution 2022

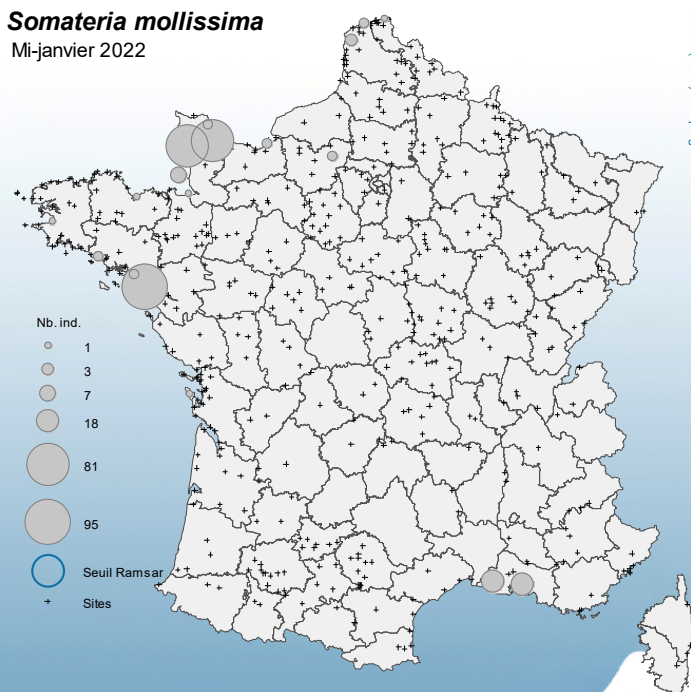
TOP 10 - SITES	NB. IND.
Presqu'île Guérandaise dont Traicts du Croisic**	95
Côte Ouest du Cotentin**	81
Baie des Veys**	80
Camargue**	18
Complexe de l'étang de Berre**	17
Iles Chausey**	7
Littoral du Pas-de-Calais**	3
Littoral Augeron	2
La côte est du Cotentin	2
Baie de Vilaine	2

Nb sites d'importance internationale* :

Nb sites d'importance nationale** : 7

Somateria mollissima

Mi-janvier 2022



Harelde boréale - *Clangula hyemalis*

Long-tailed Duck

Statuts : Liste rouge : LC (Europe & UE)

Directive Oiseaux : II/B

Population(s) : (a) O Sibérie/N Europe (repr.) (b) Islande & Groenland

Taille : (a) 1 600 000 ind.
(b) 36 000-99 000 ind.

Tendance : (a) STA?
(b) STA

Seuil RAMSAR1% : (a) 16 000 ind.
(b) 600 ind.



Dénombrements mi-janvier 2022 : 5 individus dénombrés sur 3 sites

• Totaux nationaux 5 ans

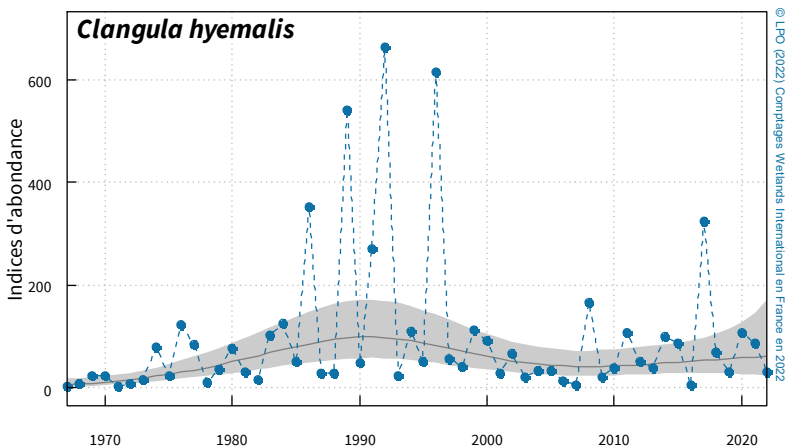
ANNEES	2018	2019	2020	2021	2022
Nb ind.	11	5	20	14	5
Nb sites	8	5	15	8	3
Indices	69±38	31±23	106±53	88±46	31±23

• Effectifs nationaux moyens cumulés sur 5 ans

PERIODES	1998-2002	2003-2007	2008-2012	2013-2017	2018-2022*
ENMC (Nb. ind.)	6	1	8	17	5

*Seuil National 1% 2017-2021 : 0 ind.

• Tendance/historique mi-janvier



• Long terme 1980-2022

Stable

-1.4% p.a. ±ES0.8%

• Court terme 2011-2022

Incertain/Fluctuant

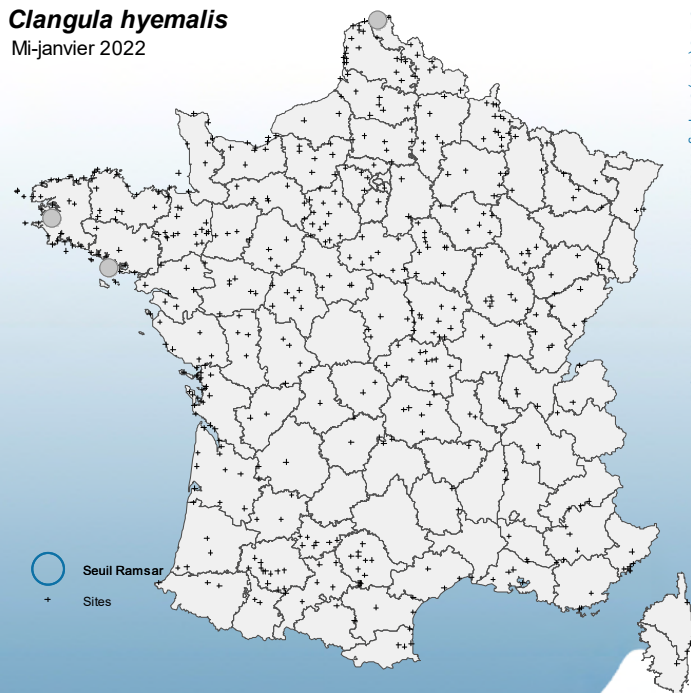
-1.3% p.a. ±ES4.1%

• Distribution 2022

TOP 10 - SITES	NB. IND.
Baie de Douarnenez**	2
Baie de Quiberon**	2
Littoral Dunkerquois**	1

Clangula hyemalis

Mi-janvier 2022



Nb sites d'importance internationale* :

Nb sites d'importance nationale** : 3

Macreuse noire - *Melanitta nigra*

Common Scoter

Statuts : Liste rouge : LC (Europe & UE)

Directive Oiseaux : II/B (FR) III/B

Population(s) : O Sibérie & N Europe/O Europe & NO Afrique

Taille : 687 000-815 000 ind.

Tendance : AUG

Seuil RAMSAR1% : 7 500 ind.



Dénombrements mi-janvier 2022 : 25 587 individus dénombrés sur 33 sites

• Totaux nationaux 5 ans

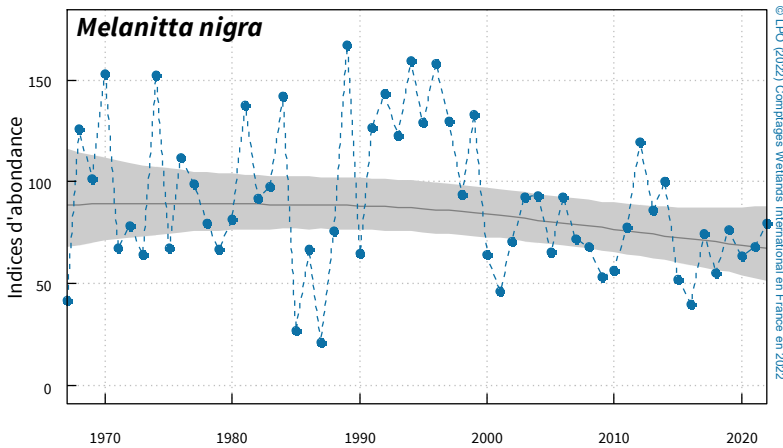
ANNEES	2018	2019	2020	2021	2022
Nb ind.	17 468	24 360	20 673	21 713	25 587
Nb sites	32	35	40	36	33
Indices	56±13	76±16	64±14	68±15	80±17

• Effectifs nationaux moyens cumulés sur 5 ans

PERIODES	1998-2002	2003-2007	2008-2012	2013-2017	2018-2022*
ENMC (Nb. ind.)	25 712	28 743	25 253	22 575	21 961

*Seuil National 1% 2017-2021 : 220 ind.

• Tendance/historique mi-janvier



• Long terme 1980-2022

Déclin modéré

-0.8% p.a. ±ES0.2%

• Court terme 2011-2022

Incertain/Fluctuant

-2.7% p.a. ±ES1.3%

• Distribution 2022

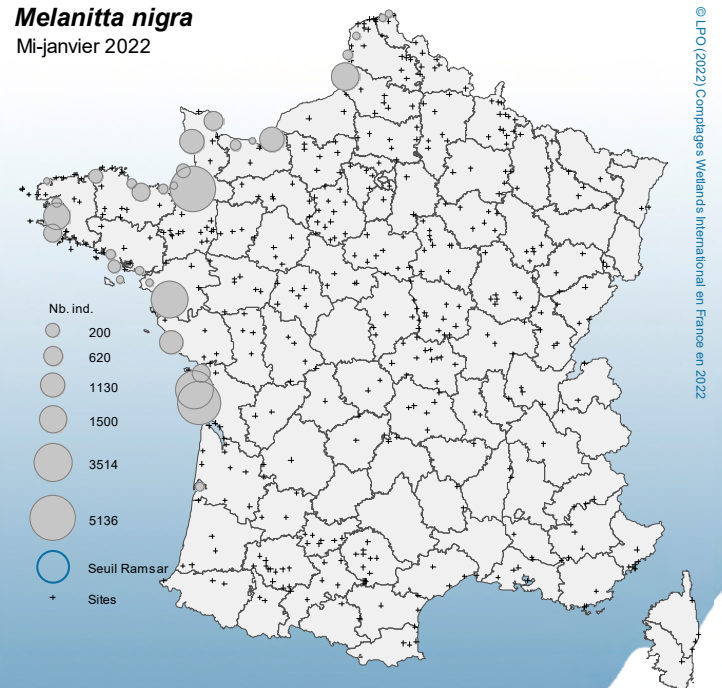
TOP 10 - SITES	NB. IND.
Baie du Mont-Saint-Michel**	5 136
Pointe Espagnole**	4 690
Côtes Nord et Ouest de l'île d'Oléron**	3 514
Sud Loire**	3 201
Littoral Picard**	1 500
Baie de Douarnenez**	1 359
Littoral Augeron**	1 130
Côte Ouest du Cotentin**	1 086
Littoral vendéen**	1 000
La côte est du Cotentin**	620

Nb sites d'importance internationale* : 3

Nb sites d'importance nationale** : 13

Melanitta nigra

Mi-janvier 2022



Macreuse brune - *Melanitta fusca*

Velvet Scoter

Statuts : Liste rouge : VU (Europe & UE)

Directive Oiseaux : II/B (FR)

Population(s) : O Siberia & N Europe/NO Europe

Taille : 220 000-410 000 ind.

Tendance : AUG?

Seuil RAMSAR1% : 4 000 ind.



Dénombrements mi-janvier 2022 : 260 individus dénombrés sur 30 sites

• Totaux nationaux 5 ans

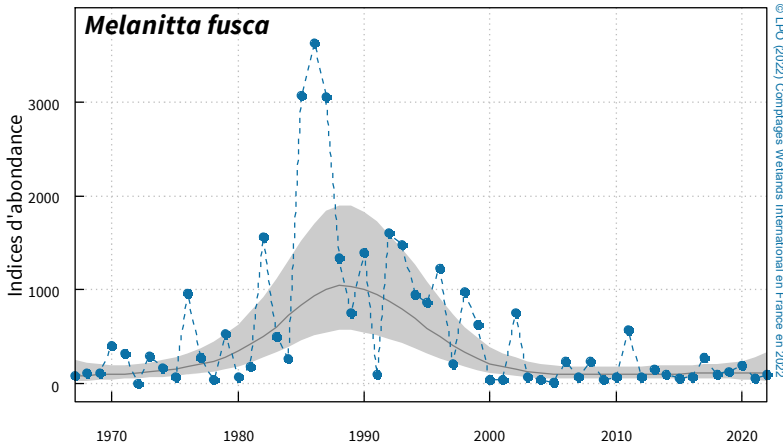
ANNEES	2018	2019	2020	2021	2022
Nb ind.	262	336	508	132	260
Nb sites	20	24	22	23	30
Indices	101±58	131±71	202±101	53±37	105±60

• Effectifs nationaux moyens cumulés sur 5 ans

PERIODES	1998-2002	2003-2007	2008-2012	2013-2017	2018-2022*
ENMC (Nb. ind.)	1 355	225	620	337	294

*Seuil National 1% 2017-2021 : 3 ind.

• Tendance/historique mi-janvier



• Long terme 1980-2022

Fort déclin

-6.2% p.a. ±ES0.4%

• Court terme 2011-2022

Incertain/Fluctuant

-4.9% p.a. ±ES3.0%

• Distribution 2022

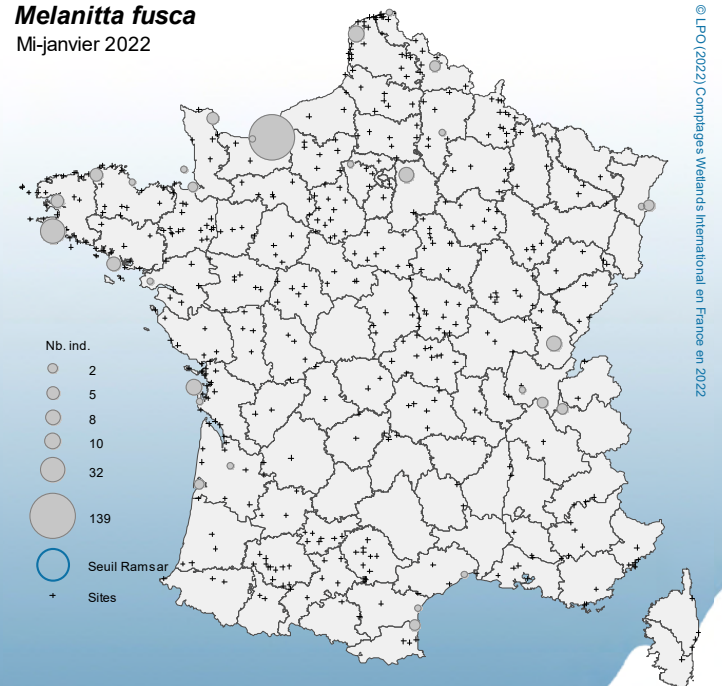
TOP 10 - SITES	NB. IND.
Littoral Augeron**	139
Baie d'Audierne**	32
Côtes Nord et Ouest de l'île d'Oléron**	10
Littoral du Pas-de-Calais**	10
Vallée de l'Ain**	8
Trilbardou, Jablines, Isles-Les-Villenois**	8
Baie de Quiberon**	7
Baie de Lannion - St-Efflam**	5
Rade de Brest**	5
La côte est du Cotentin**	4

Nb sites d'importance internationale* :

Nb sites d'importance nationale** : 15

Melanitta fusca

Mi-janvier 2022



Garrot à oeil d'or - *Bucephala clangula*

Common Goldeneye

Statuts : Liste rouge : LC (Europe & UE)

Directive Oiseaux : II/B (FR)

Population(s) : clangula, NO & C Europe (hiv.)

Taille : 750 000-1 500 000 ind.

Tendance : DEC

Seuil RAMSAR1% : 11 400 ind.



Dénombrements mi-janvier 2022 : 964 individus dénombrés sur 39 sites

• Totaux nationaux 5 ans

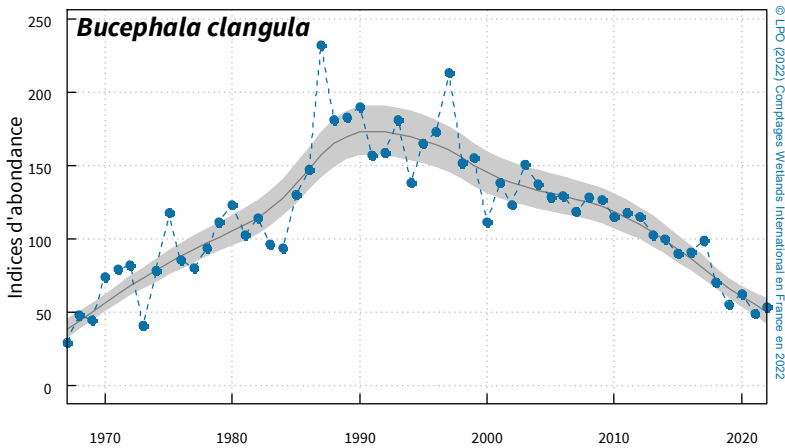
ANNEES	2018	2019	2020	2021	2022
Nb ind.	1 258	996	1 127	869	964
Nb sites	38	46	48	38	39
Indices	70±8	56±7	63±7	49±6	54±7

• Effectifs nationaux moyens cumulés sur 5 ans

PERIODES	1998-2002	2003-2007	2008-2012	2013-2017	2018-2022*
ENMC (Nb. ind.)	2 433	2 364	2 150	1 720	1 030

*Seuil National 1% 2017-2021 : 10 ind.

• Tendance/historique mi-janvier



• Long terme 1980-2022

Déclin modéré

-1.8% p.a. ±ES0.1%

• Court terme 2011-2022

Fort déclin

-7.8% p.a. ±ES0.8%

• Distribution 2022

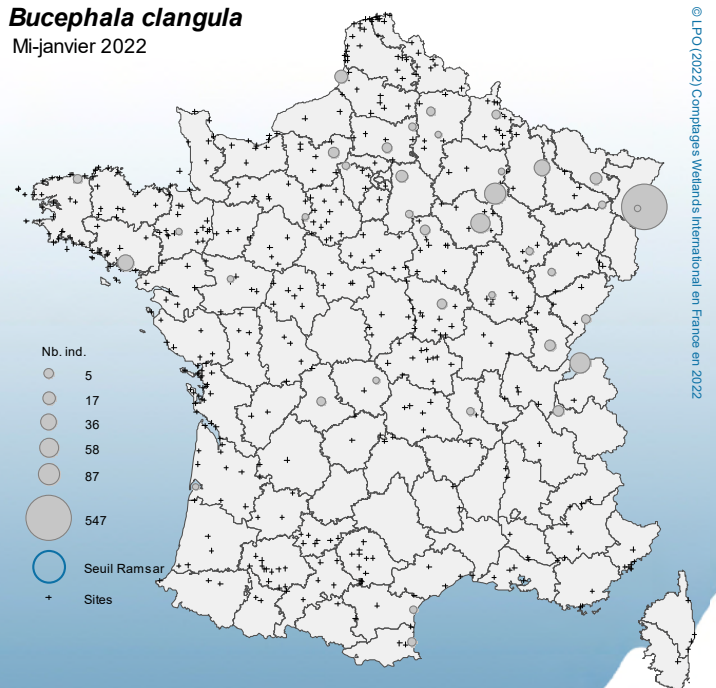
TOP 10 - SITES	NB. IND.
Cours du Rhin (67/68)**	547
Lac du Der-Chantecoq (51/52)**	87
Bassin du Léman (Lac Léman + Rhône + Plans d'eau annexes)**	77
Lacs : Orient, Amance et Temple-Auzon**	58
Golfe du Morbihan**	36
Étangs de la Woëvre**	34
Littoral Picard**	17
Trilbardou, Jablines, Isles-Les-Villenoy**	13
Étangs de Moselle**	12
Lac du Bourget	9

Nb sites d'importance internationale* :

Nb sites d'importance nationale** : 9

Bucephala clangula

Mi-janvier 2022



Harle piette - *Mergellus albellus*

Smew

Statuts : Liste rouge : LC (Europe & UE)

Directive Oiseaux : I

Population(s) : NO & C Europe (hiv.)

Taille : 28 000-41 000 ind.

Tendance : STA?

Seuil RAMSAR1% : 300 ind.



Dénombrements mi-janvier 2022 : 121 individus dénombrés sur 12 sites

• Totaux nationaux 5 ans

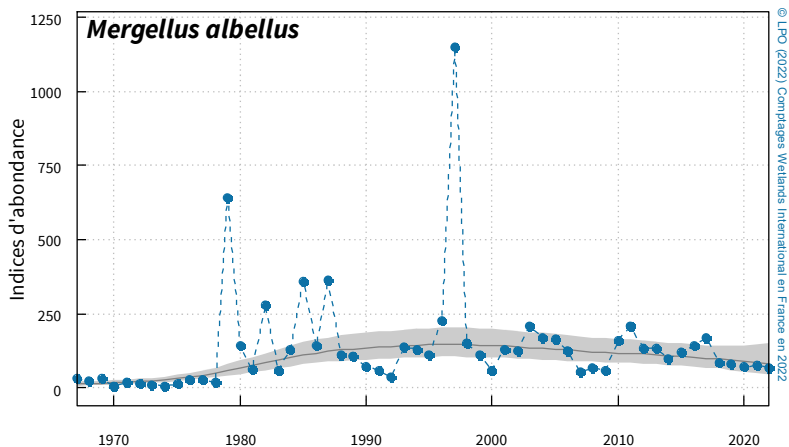
ANNEES	2018	2019	2020	2021	2022
Nb ind.	153	141	129	133	121
Nb sites	19	14	14	9	12
Indices	86±21	81±20	73±18	77±19	67±17

• Effectifs nationaux moyens cumulés sur 5 ans

PERIODES	1998-2002	2003-2007	2008-2012	2013-2017	2018-2022*
ENMC (Nb. ind.)	221	254	222	226	131

*Seuil National 1% 2017-2021 : 1 ind.

• Tendance/historique mi-janvier



• Long terme 1980-2022

Déclin modéré

-0.8% p.a. ±ES0.2%

• Court terme 2011-2022

Fort déclin

-7.8% p.a. ±ES1.2%

• Distribution 2022

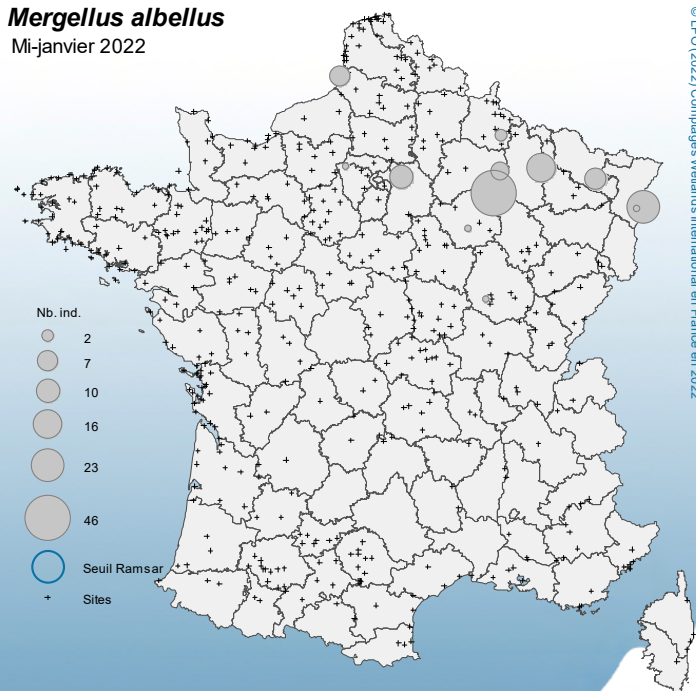
TOP 10 - SITES	NB. IND.
Lac du Der-Chantecoq (51/52)**	46
Cours du Rhin (67/68)**	23
Étangs de la Woëvre**	16
Trilbardou, Jablines, Isles-Les-Villenoy**	10
Étangs de Moselle**	8
Littoral Picard**	7
Étangs Argonne**	5
Marais de Germont**	2
Gravières du Vaudois**	1
Réservoir de Cercey**	1

Nb sites d'importance internationale* :

Nb sites d'importance nationale** : 12

Mergellus albellus

Mi-janvier 2022



Harle huppé - *Mergus serrator*

Red-breasted Merganser

Statuts : Liste rouge : NT (Europe & UE)

Directive Oiseaux : II/B

Population(s) : NO & C Europe (hiv.)

Taille : 100 000-160 000 ind.

Tendance : STA/DEC?

Seuil RAMSAR1% : 860 ind.



Dénombrements mi-janvier 2022 : 2 597 individus dénombrés sur 49 sites

• Totaux nationaux 5 ans

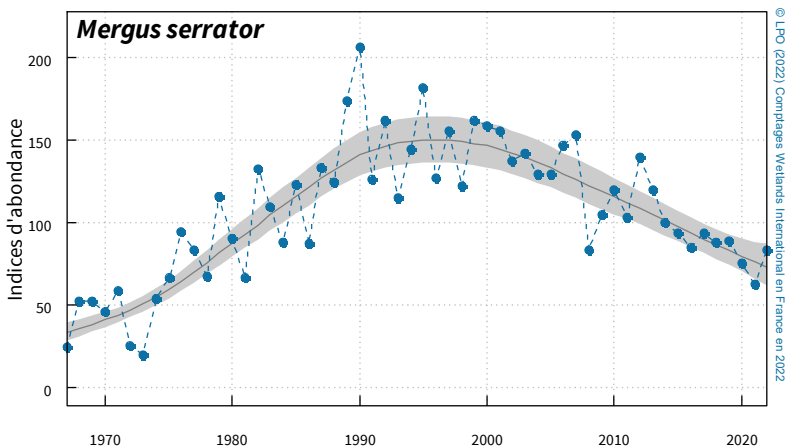
ANNEES	2018	2019	2020	2021	2022
Nb ind.	2 730	2 753	2 326	1 960	2 597
Nb sites	56	57	55	49	49
Indices	88±11	89±11	76±9	63±8	83±10

• Effectifs nationaux moyens cumulés sur 5 ans

PERIODES	1998-2002	2003-2007	2008-2012	2013-2017	2018-2022*
ENMC (Nb. ind.)	4 391	4 041	3 535	3 044	2 480

*Seuil National 1% 2017-2021 : 25 ind.

• Tendance/historique mi-janvier



• Long terme 1980-2022

Déclin modéré

-0.7% p.a. ±ES0.1%

• Court terme 2011-2022

Déclin modéré

-4.6% p.a. ±ES0.6%

• Distribution 2022

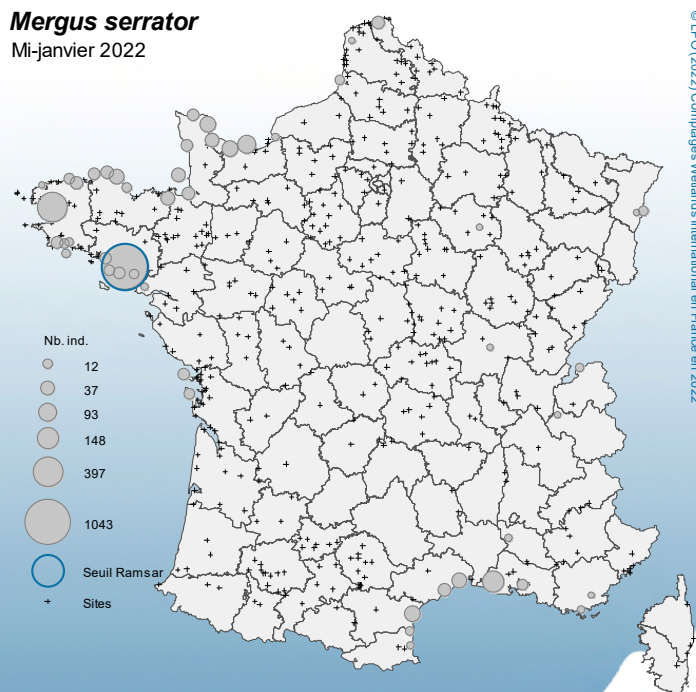
TOP 10 - SITES	NB. IND.
Golfe du Morbihan*	1 043
Rade de Brest**	397
Camargue**	148
La côte de nacre**	93
La côte est du Cotentin**	75
Etangs du Narbonnais**	70
La côte du Bessin**	68
Estuaires de Trieux, Jaudy et Anse de Paimpol**	54
Etangs Montpellierains (34+30)**	54
Iles Chausey**	47

Nb sites d'importance internationale* : 1

Nb sites d'importance nationale** : 17

Mergus serrator

Mi-janvier 2022



Harle bièvre - *Mergus merganser*

Goosander

Statuts : Liste rouge : LC (Europe & UE)

Directive Oiseaux : II/B

Population(s) : merganser, NO & C Europe (hiv.)

Taille : 170 000-260 000 ind.

Tendance : STA/AUG?

Seuil RAMSAR1% : 2 100 ind.



Dénombrements mi-janvier 2022 : 3 091 individus dénombrés sur 56 sites

• Totaux nationaux 5 ans

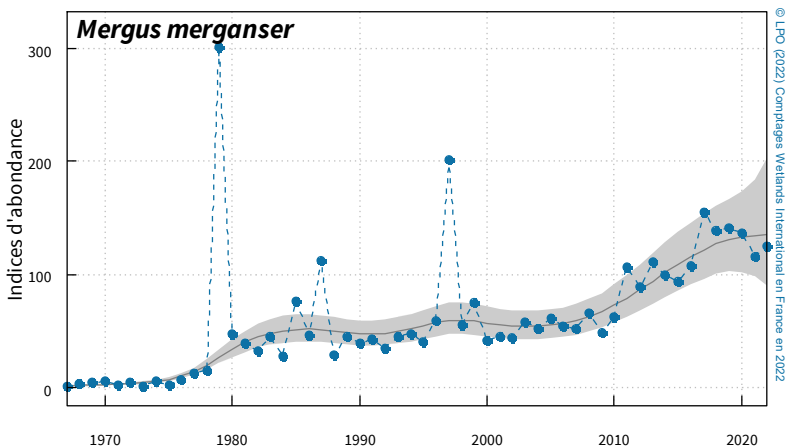
ANNEES	2018	2019	2020	2021	2022
Nb ind.	3 495	3 536	3 435	2 911	3 091
Nb sites	58	56	60	52	56
Indices	139±18	141±18	137±17	116±15	125±16

• Effectifs nationaux moyens cumulés sur 5 ans

PERIODES	1998-2002	2003-2007	2008-2012	2013-2017	2018-2022*
ENMC (Nb. ind.)	1 306	1 418	1 976	2 875	3 287

*Seuil National 1% 2017-2021 : 35 ind.

• Tendance/historique mi-janvier



• Long terme 1980-2022

Augmentation modérée

+2.9% p.a. ±ES0.2%

• Court terme 2011-2022

Augmentation modérée

+3.1% p.a. ±ES0.7%

• Distribution 2022

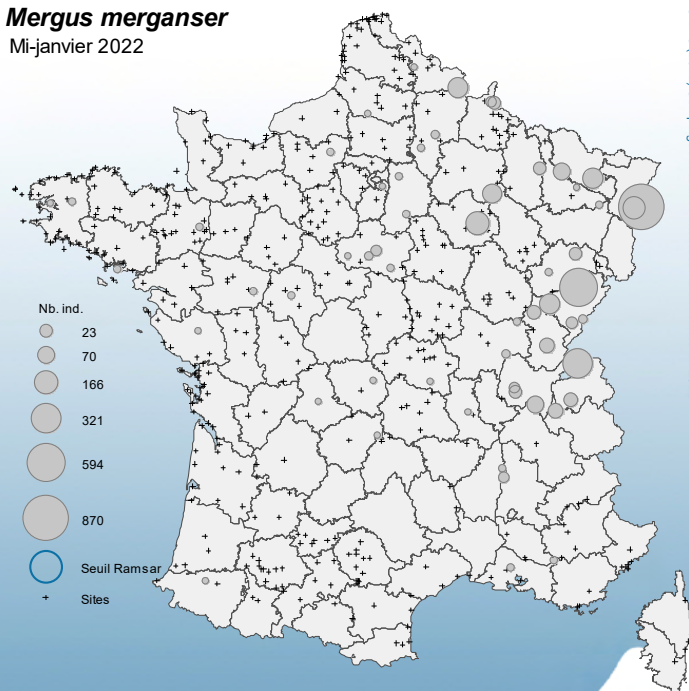
TOP 10 - SITES	NB. IND.
Cours du Rhin (67/68)**	870
Doubs Moyen**	594
Bassin du Léman (Lac Léman + Rhône + Plans d'eau annexes)**	321
Lacs : Orient, Amance et Temple-Auzon**	166
Alsace hors-Rhin (67/68)**	157
Bas-Doubs**	116
Avesnois**	110
Étangs de Moselle**	108
Lac du Der-Chantecoq (51/52)**	103
Vallée de la Moselle**	70

Nb sites d'importance internationale* :

Nb sites d'importance nationale** : 14

Mergus merganser

Mi-janvier 2022



Plongeon catmarin - *Gavia stellata*

Red-throated Diver

Statuts : Liste rouge : LC (Europe & UE)

Directive Oiseaux : I

Population(s) : NO Europe (hiv.)

Taille : 210 000-340 000 ind.

Tendance : DEC?

Seuil RAMSAR1% : 3 000 ind.



Dénombrements mi-janvier 2022 : 7 582 individus dénombrés sur 43 sites

• Totaux nationaux 5 ans

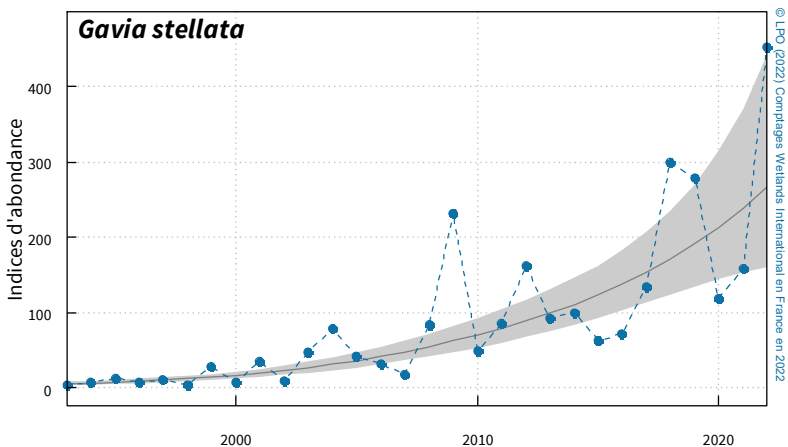
ANNEES	2018	2019	2020	2021	2022
Nb ind.	5 011	4 677	2 030	2 773	7 582
Nb sites	26	39	38	39	43
Indices	300±36	279±34	119±17	158±21	453±52

• Effectifs nationaux moyens cumulés sur 5 ans

PERIODES	1998-2002	2003-2007	2008-2012	2013-2017	2018-2022*
ENMC (Nb. ind.)	174	532	1 915	1 548	4 418

*Seuil National 1% 2017-2021 : 45 ind.

• Tendance/historique mi-janvier



• Long terme 1993-2022

Forte augmentation

+14.5% p.a. ±ES0.9%

• Court terme 2011-2022

Forte augmentation

+11.2% p.a. ±ES0.9%

• Distribution 2022

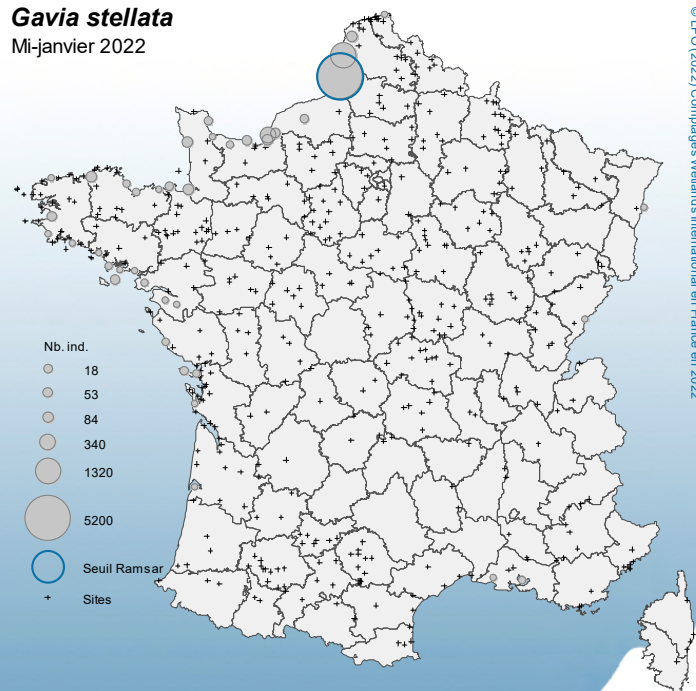
TOP 10 - SITES	NB. IND.
Littoral Picard*	5 200
Plage d'Ecaut à Berck**	1 320
Le Littoral Seino-Marin**	340
Littoral du Pas-de-Calais**	84
Baie de Lannion - St-Efflam**	83
Littoral Augeron**	76
Côte Ouest du Cotentin**	64
Baie du Mont-Saint-Michel**	63
La côte de nacre**	53
Estuaire Seine**	46

Nb sites d'importance internationale* : 1

Nb sites d'importance nationale** : 10

Gavia stellata

Mi-janvier 2022



Plongeon arctique - *Gavia arctica*

Black-throated Diver

Statuts : Liste rouge : LC (Europe & UE)

Directive Oiseaux : I

Population(s) : arctica, N Europe & O Siberia/Europe

Taille : 390 000-590 000 ind.

Tendance : DEC?

Seuil RAMSAR1% : 3 500 ind.



Dénombrements mi-janvier 2022 : 229 individus dénombrés sur 33 sites

• Totaux nationaux 5 ans

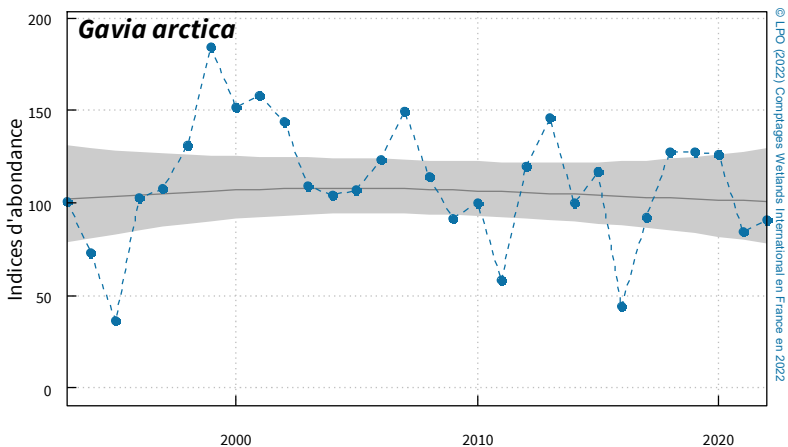
ANNEES	2018	2019	2020	2021	2022
Nb ind.	271	264	265	185	229
Nb sites	33	32	27	23	33
Indices	128±25	128±25	126±25	85±18	91±19

• Effectifs nationaux moyens cumulés sur 5 ans

PERIODES	1998-2002	2003-2007	2008-2012	2013-2017	2018-2022*
ENMC (Nb. ind.)	230	158	225	223	238

*Seuil National 1% 2017-2021 : 2 ind.

• Tendance/historique mi-janvier



• Long terme 1993-2022

Stable

-0.1% p.a. ±ES0.5%

• Court terme 2011-2022

Stable

+1.1% p.a. ±ES1.3%

• Distribution 2022

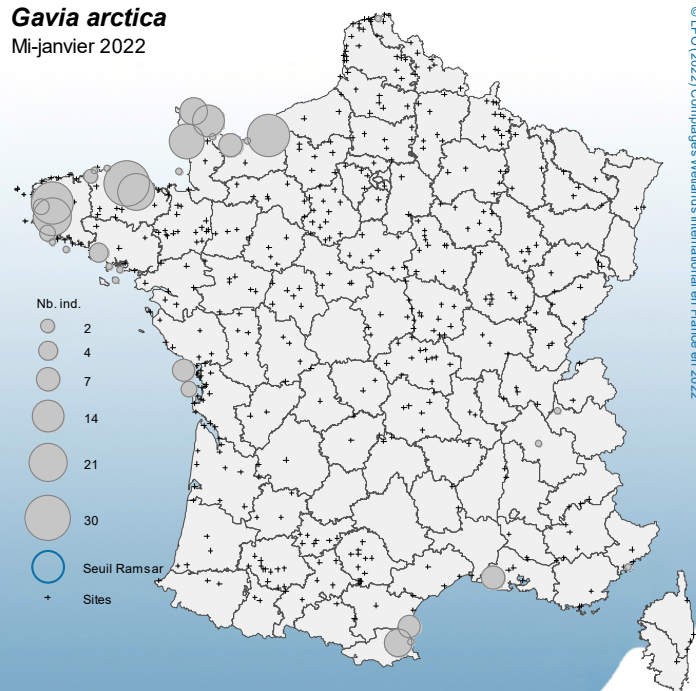
TOP 10 - SITES	NB. IND.
Côte du Goëlo**	30
Rade de Brest**	26
Le Littoral Seino-Marin**	26
Baie de Douarnenez**	21
Baie de St-Brieuc-Yffiniac-Morieux**	19
Côte Ouest du Cotentin**	17
La côte est du Cotentin**	14
Côte Nord du Cotentin**	10
Autres sites - 66 (Pyrénées-Orientales)**	10
Camargue**	7

Nb sites d'importance internationale* :

Nb sites d'importance nationale** : 18

Gavia arctica

Mi-janvier 2022



Plongeon imbrin - *Gavia immer*

Great Northern Diver

Statuts : Liste rouge : VU (Europe & UE)

Directive Oiseaux : I

Population(s) : Europe (hiv.)

Taille : 8 600-11 000 ind.

Tendance : AUG?

Seuil RAMSAR1% : 50 ind.



Dénombrements mi-janvier 2022 : 342 individus dénombrés sur 49 sites

• Totaux nationaux 5 ans

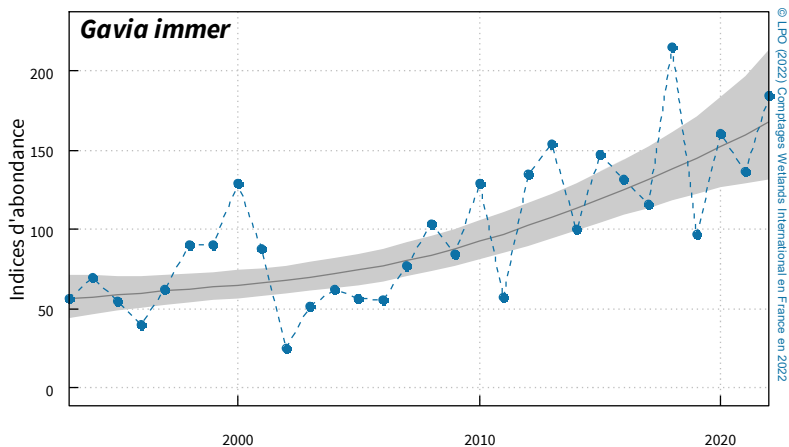
ANNEES	2018	2019	2020	2021	2022
Nb ind.	340	200	353	313	342
Nb sites	47	40	62	49	49
Indices	215±29	97±15	160±22	136±20	185±25

• Effectifs nationaux moyens cumulés sur 5 ans

PERIODES	1998-2002	2003-2007	2008-2012	2013-2017	2018-2022*
ENMC (Nb. ind.)	100	79	185	200	311

*Seuil National 1% 2017-2021 : 3 ind.

• Tendance/historique mi-janvier



• Long terme 1993-2022

Augmentation modérée

+4.0% p.a. ±ES0.3%

• Court terme 2011-2022

Augmentation modérée

+5.1% p.a. ±ES0.9%

• Distribution 2022

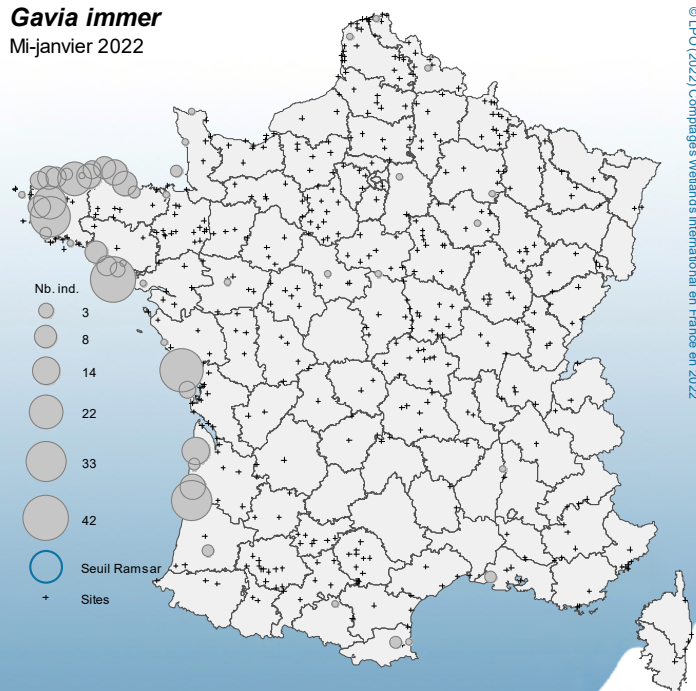
TOP 10 - SITES	NB. IND.
Archipel de Houat-Hoëdic**	42
Ile de Ré**	38
Baie de Douarnenez**	33
Lacs de Cazaux et de Sanguinet**	32
Baie de Morlaix & Penzé**	22
Rade de Brest**	20
Lac de Carcans-Hourtin**	14
Estuaires de Trieux, Jaudy et Anse de Paimpol**	11
Bassin d'Arcachon**	11
Côte du Goëlo**	10

Nb sites d'importance internationale* :

Nb sites d'importance nationale** : 21

Gavia immer

Mi-janvier 2022



Grand Cormorant - *Phalacrocorax carbo*

Great Cormorant

Statuts : Liste rouge : LC (Europe & UE) Directive Oiseaux : -

Population(s) : (a) carbo, NO Europe (b) sinensis, N & C Europe

Taille : (a) 86 000-110 000 ind. Tendance : (a) DEC Seuil RAMSAR1% : (a) 1 200 ind.
(b) 610 000-740 000 ind. (b) AUG (b) 6 200 ind.



Dénombrements mi-janvier 2022 : 64 407 individus dénombrés sur 438 sites

• Totaux nationaux 5 ans

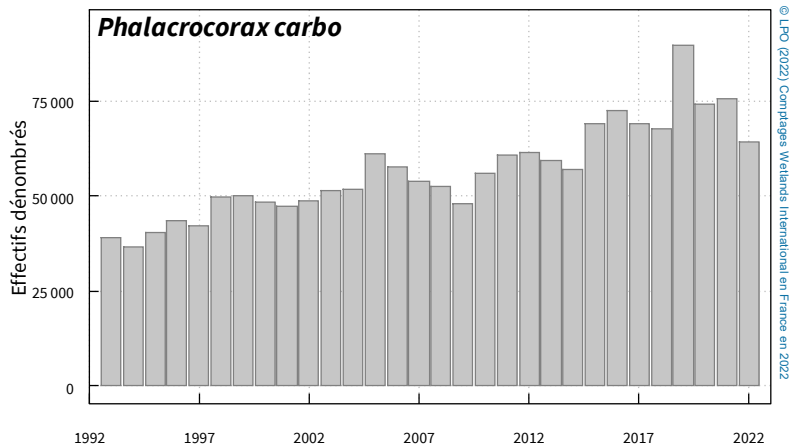
ANNEES	2018	2019	2020	2021	2022
Nb ind.	67 585	89 786	74 181	75 670	64 407
Nb sites	397	442	450	430	438
Indices	-	-	-	-	-

• Effectifs nationaux moyens cumulés sur 5 ans

PERIODES	1998-2002	2003-2007	2008-2012	2013-2017	2018-2022*
ENMC (Nb. ind.)	54 265	57 961	58 015	66 954	75 819

*Seuil National 1% 2017-2021 : 760 ind.

• Tendence/historique mi-janvier



• Long terme na

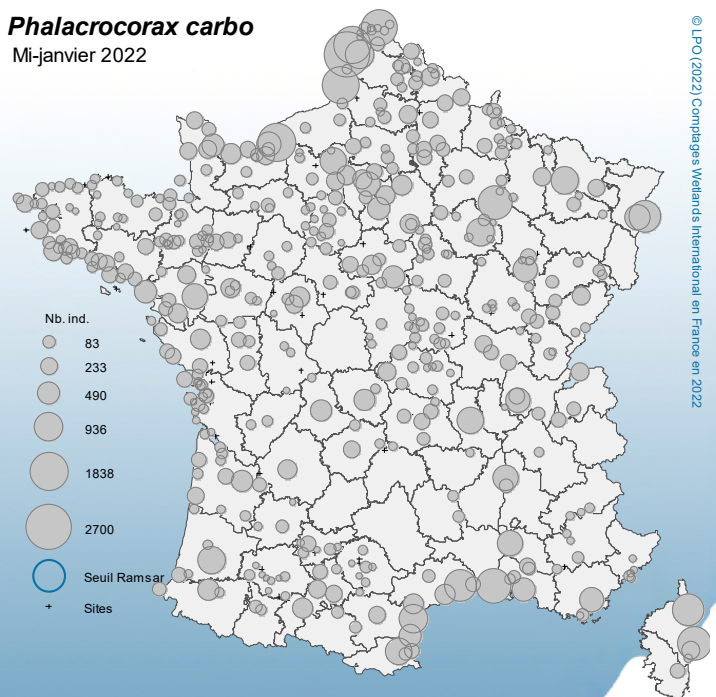
• Court terme na

• Distribution 2022

TOP 10 - SITES	NB. IND.
Les Etangs d'Hardelot**	2 700
Estuaire Seine**	1 838
Littoral Picard**	1 724
Littoral du Pas-de-Calais**	1 716
Littoral Dunkerquois**	1 607
Camargue**	1 446
Étang de Diana**	1 417
Lac du Der-Chantecoq (51/52)**	1 385
Cours du Rhin (67/68)**	1 209
Etangs Montpellierains (34+30)**	1 190

Nb sites d'importance internationale* : na
Nb sites d'importance nationale** : 17

Phalacrocorax carbo Mi-janvier 2022



Cormoran huppé - *Phalacrocorax aristotelis*

European Shag

Statuts : Liste rouge : LC (Europe & UE)

Directive Oiseaux : -

Population(s) : (a) aristotelis (b) desmarestii

Taille : (a) 199 000-205 000 ind.
(b) 30 000 ind.

Tendance : (a) DEC
(b) DEC

Seuil RAMSAR1% : (a) 2 000 ind.
(b) 300 ind.



Dénombrements mi-janvier 2022 : 4 617 individus dénombrés sur 47 sites

• Totaux nationaux 5 ans

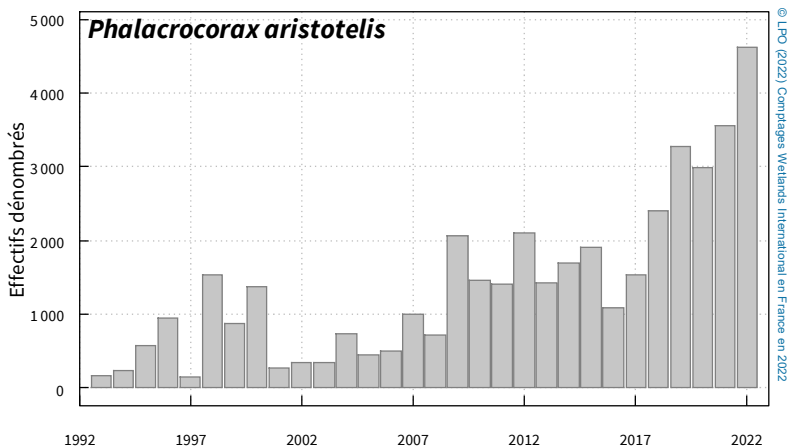
ANNEES	2018	2019	2020	2021	2022
Nb ind.	2 394	3 262	2 983	3 546	4 617
Nb sites	33	44	47	47	47
Indices	-	-	-	-	-

• Effectifs nationaux moyens cumulés sur 5 ans

PERIODES	1998-2002	2003-2007	2008-2012	2013-2017	2018-2022*
ENMC (Nb. ind.)	1 239	746	1 802	1 640	3 361

*Seuil National 1% 2017-2021 : 35 ind.

• Tendence/historique mi-janvier



• Long terme na

• Court terme na

• Distribution 2022

TOP 10 - SITES	NB. IND.
Archipel de Molène**	989
Iles Chausey**	700
Autres sites - 29 (Finistère)**	469
Archipel des Glénan**	309
Réserve Naturelle des sept-Îles**	230
Littoral des Abers**	192
Île de Groix**	188
Presqu'île de Crozon**	179
Rade de Brest**	173
Côte Nord du Cotentin**	168

Nb sites d'importance internationale* : 3

Nb sites d'importance nationale** : 22

Phalacrocorax aristotelis

Mi-janvier 2022



Bihoreau gris - *Nycticorax nycticorax*

Black-crowned Night-heron

Statuts : Liste rouge : LC (Europe & UE)

Directive Oiseaux : I

Population(s) : nycticorax, O Europe NO Afrique (repr.)

Taille : 47 000-57 000 ind.

Tendance : DEC

Seuil RAMSAR1% : 480 ind.



Dénombrements mi-janvier 2022 : 348 individus dénombrés sur 24 sites

• Totaux nationaux 5 ans

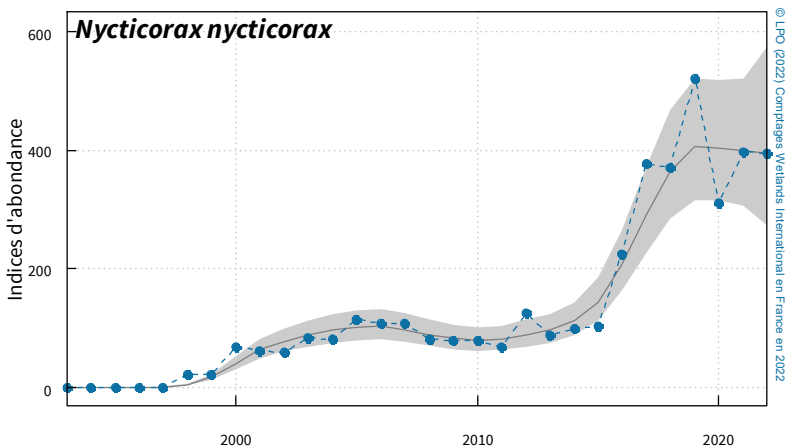
ANNEES	2018	2019	2020	2021	2022
Nb ind.	436	564	402	476	348
Nb sites	21	22	23	27	24
Indices	370±109	520±148	312±94	398±116	394±121

• Effectifs nationaux moyens cumulés sur 5 ans

PERIODES	1998-2002	2003-2007	2008-2012	2013-2017	2018-2022*
ENMC (Nb. ind.)	58	124	122	255	482

*Seuil National 1% 2017-2021 : 5 ind.

• Tendance/historique mi-janvier



• Long terme 1993-2022

Incertain/Fluctuant
+24.1% p.a. ±ES29.9%

• Court terme 2011-2022

Forte augmentation
+19.5% p.a. ±ES2.6%

• Distribution 2022

TOP 10 - SITES	NB. IND.
Loire : de Beaugency à Chaumont-sur-Loire**	110
Loire de Saint-Privé-Saint-Mesmin à Sully-sur-Loire**	48
Autres sites - 64 (Pyrénées-Atlantiques)**	30
Autres sites - 37 (Indre-et-Loire)**	29
Bassin d'Arcachon**	27
Loire Amont**	16
Lac de Grand-Lieu**	14
Dombes - Vallée de l'Ain**	13
Plan d'eau d'Ecluzelles**	10
Autres sites - 40 (Landes)**	7

Nb sites d'importance internationale* :

Nb sites d'importance nationale** : 14

Nycticorax nycticorax Mi-janvier 2022



Héron garde-boeufs - *Bubulcus ibis*

Cattle Egret

Statuts : Liste rouge : LC (Europe & UE)

Directive Oiseaux : -

Population(s) : ibis, SO Europe

Taille : 190 000-230 000 ind.

Tendance : AUG/STA?

Seuil RAMSAR1% : 2 300 ind.



Dénombrements mi-janvier 2022 : 21 821 individus dénombrés sur 145 sites

• Totaux nationaux 5 ans

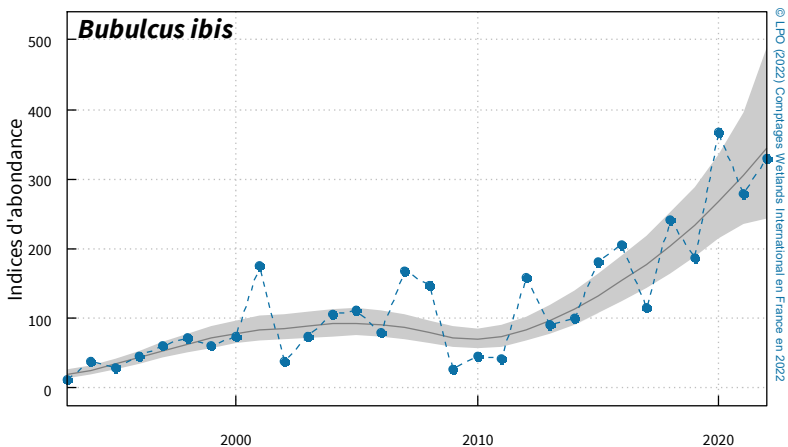
ANNEES	2018	2019	2020	2021	2022
Nb ind.	12 897	9 635	22 396	14 681	21 821
Nb sites	97	106	119	130	145
Indices	241±40	186±32	367±57	280±45	330±52

• Effectifs nationaux moyens cumulés sur 5 ans

PERIODES	1998-2002	2003-2007	2008-2012	2013-2017	2018-2022*
ENMC (Nb. ind.)	3 424	4 892	7 461	9 354	16 471

*Seuil National 1% 2017-2021 : 160 ind.

• Tendance/historique mi-janvier



• Long terme 1993-2022

Forte augmentation

+7.2% p.a. ±ES0.6%

• Court terme 2011-2022

Forte augmentation

+15.4% p.a. ±ES1.5%

• Distribution 2022

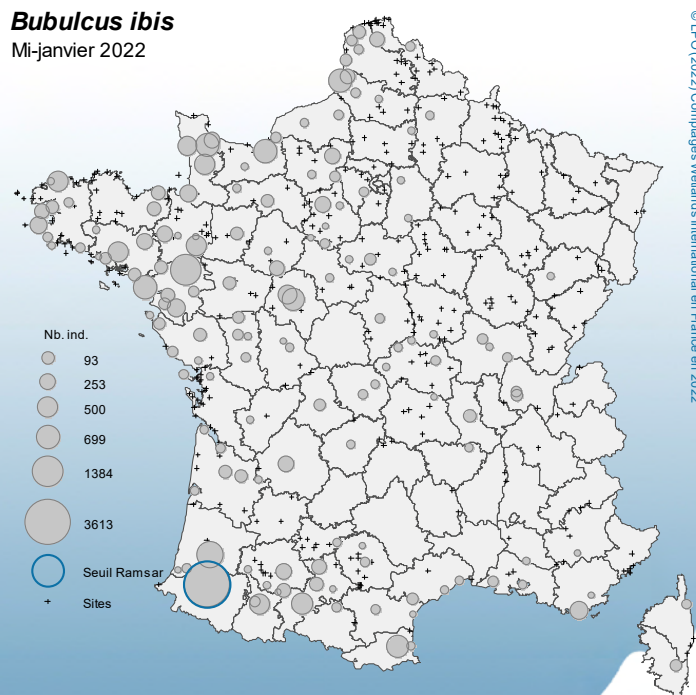
TOP 10 - SITES	NB. IND.
Autres sites - 64 (Pyrénées-Atlantiques)*	3 613
Étangs du Nord Loire-Atlantique**	1 384
Autres sites - 40 (Landes)**	998
Les Marais du Cotentin et du Bessin**	699
Littoral Picard**	697
Le Pays d'Auge**	689
Presqu'île Guérandaise dont Traicts du Croisic**	688
Autres sites - 66 (Pyrénées-Orientales)**	647
Autres sites - 37 (Indre-et-Loire)**	606
Vallée de la Garonne : Comminges et Volvestre**	540

Nb sites d'importance internationale* : 1

Nb sites d'importance nationale** : 33

Bubulcus ibis

Mi-janvier 2022



Aigrette garzette - *Egretta garzetta*

Little Egret

Statuts : Liste rouge : LC (Europe & UE)

Directive Oiseaux : I

Population(s) : garzetta, O Europe NO Afrique

Taille : 95 000-105 000 ind.

Tendance : AUG?

Seuil RAMSAR1% : 1 100 ind.



Dénombrements mi-janvier 2022 : 8 729 individus dénombrés sur 257 sites

• Totaux nationaux 5 ans

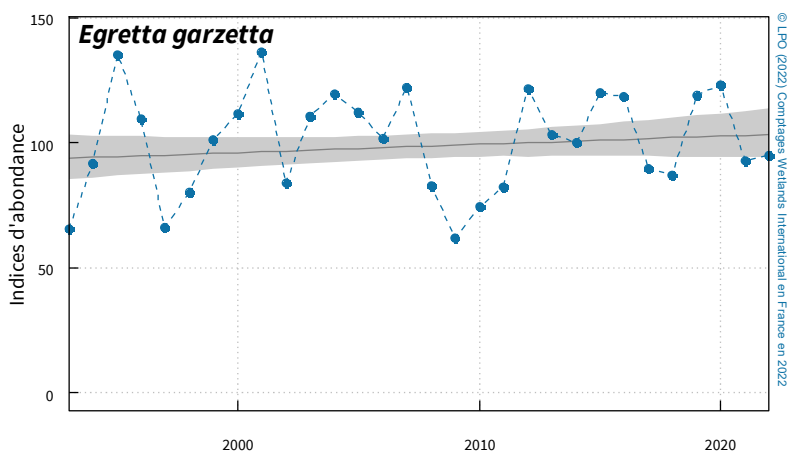
ANNEES	2018	2019	2020	2021	2022
Nb ind.	8 197	11 166	11 468	8 669	8 729
Nb sites	241	244	254	255	257
Indices	87±6	119±8	123±8	93±6	95±6

• Effectifs nationaux moyens cumulés sur 5 ans

PERIODES	1998-2002	2003-2007	2008-2012	2013-2017	2018-2022*
ENMC (Nb. ind.)	9 430	9 666	7 347	9 860	9 756

*Seuil National 1% 2017-2021 : 100 ind.

• Tendance/historique mi-janvier



• Long terme 1993-2022 Augmentation modérée

+0.3% p.a. ±ES0.1%

• Court terme 2011-2022

Stable

0.0% p.a. ±ES0.5%

• Distribution 2022

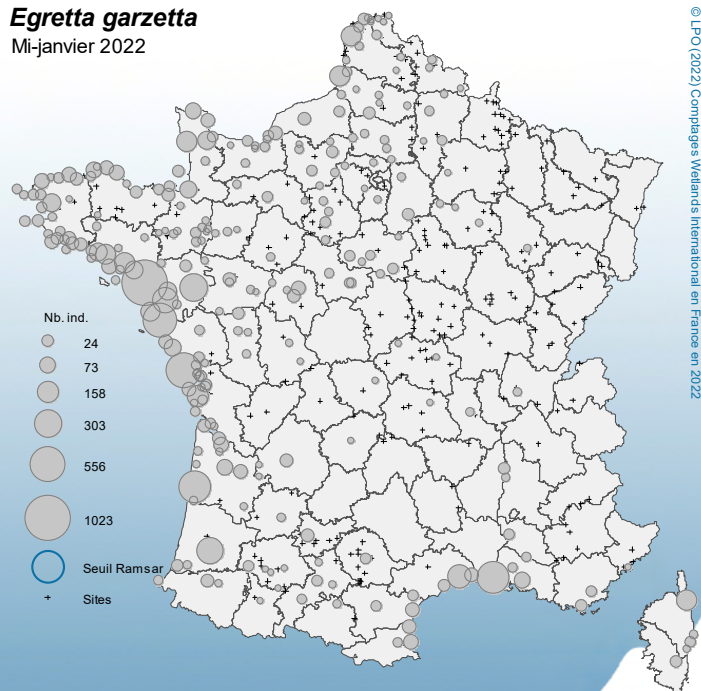
TOP 10 - SITES	NB. IND.
Presqu'île Guérandaise dont Traicts du Croisic**	1 023
Ile de Ré**	556
Marais Breton**	528
Bassin d'Arcachon**	454
Camargue**	453
Loire Amont**	303
Autres sites - 40 (Landes)**	270
Sud Loire**	258
Etangs Montpellierains (34+30)**	203
Réserve Naturelle de Moëze (Charente-Seudre)**	158

Nb sites d'importance internationale* :

Nb sites d'importance nationale** : 20

Egretta garzetta

Mi-janvier 2022



Grande Aigrette - *Ardea alba*

Great Egret

Statuts : Liste rouge : LC (Europe & UE)

Directive Oiseaux : I

Population(s) : alba, O, C & SE Europe/Mer noire & Méditerranée

Taille : 120 000-180 000 ind.

Tendance : AUG

Seuil RAMSAR1% : 780 ind.



Dénombrements mi-janvier 2022 : 7 419 individus dénombrés sur 325 sites

• Totaux nationaux 5 ans

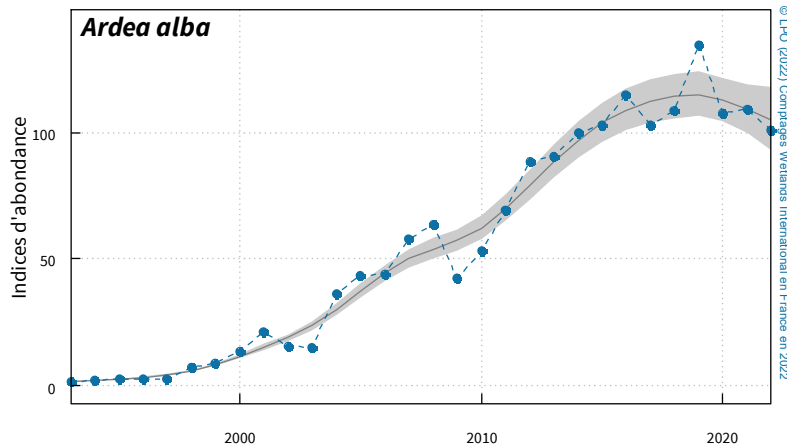
ANNEES	2018	2019	2020	2021	2022
Nb ind.	8 790	10 701	8 665	8 284	7 419
Nb sites	312	327	340	334	325
Indices	109±6	134±7	108±6	109±6	101±6

• Effectifs nationaux moyens cumulés sur 5 ans

PERIODES	1998-2002	2003-2007	2008-2012	2013-2017	2018-2022*
ENMC (Nb. ind.)	977	2 775	4 819	8 250	9 045

*Seuil National 1% 2017-2021 : 90 ind.

• Tendance/historique mi-janvier



• Long terme 1993-2022

Forte augmentation

+15.9% p.a. ±ES0.4%

• Court terme 2011-2022

Augmentation modérée

+3.1% p.a. ±ES0.4%

• Distribution 2022

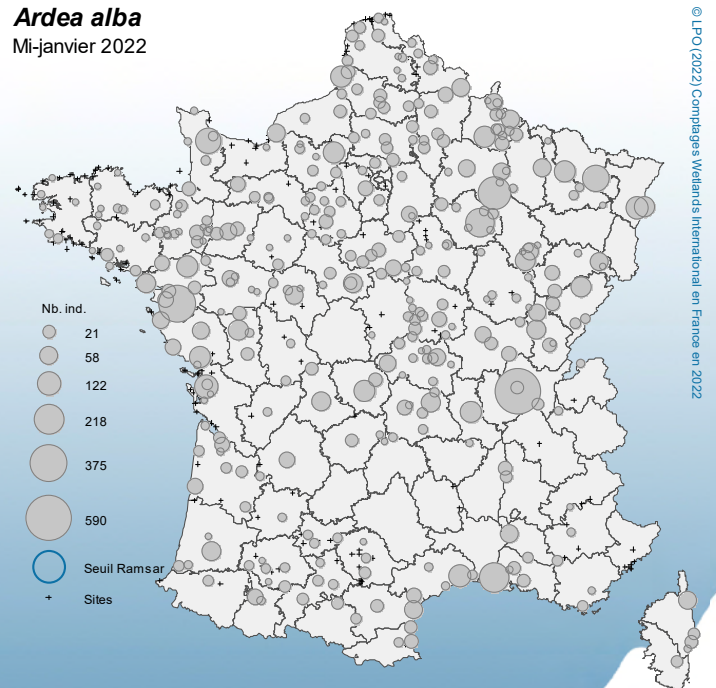
TOP 10 - SITES	NB. IND.
Dombes - Vallée de l'Ain**	590
Lac de Grand-Lieu**	375
Lac du Der-Chantecoq (51/52)**	286
Camargue**	218
Lacs : Orient, Amance et Temple-Auzon**	192
Étangs de Moselle**	170
Les Marais du Cotentin et du Bessin**	145
Marais littoraux de Charente-Maritime, dont R.N. d'Yves**	122
Étangs Montpellierains (34+30)**	105
Alsace hors-Rhin (67/68)**	97

Nb sites d'importance internationale* : 3

Nb sites d'importance nationale** : 14

Ardea alba

Mi-janvier 2022



Héron cendré - *Ardea cinerea*

Grey Heron

Statuts : Liste rouge : LC (Europe & UE)

Directive Oiseaux : -

Population(s) : cinerea, N & O Europe

Taille : 320 000-380 000 ind.

Tendance : STA/DEC

Seuil RAMSAR1% : 5 000 ind.



Dénombrements mi-janvier 2022 : 10 172 individus dénombrés sur 434 sites

• Totaux nationaux 5 ans

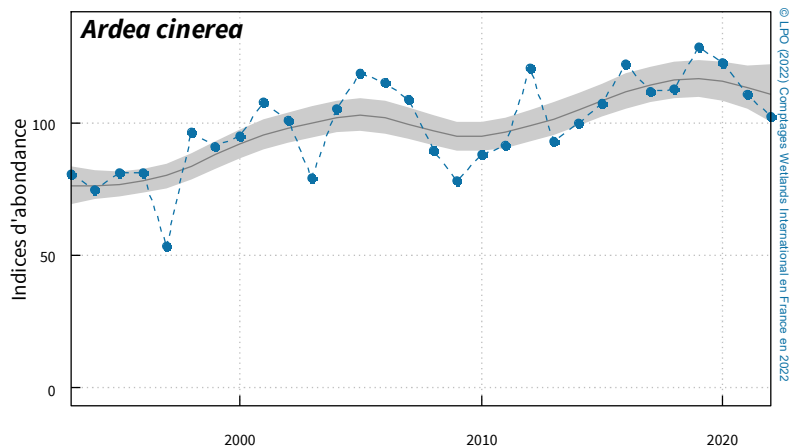
ANNEES	2018	2019	2020	2021	2022
Nb ind.	11 705	13 012	12 710	10 970	10 172
Nb sites	415	439	431	428	434
Indices	112±6	128±6	123±6	111±6	103±5

• Effectifs nationaux moyens cumulés sur 5 ans

PERIODES	1998-2002	2003-2007	2008-2012	2013-2017	2018-2022*
ENMC (Nb. ind.)	9 323	9 928	9 520	11 239	12 022

*Seuil National 1% 2017-2021 : 120 ind.

• Tendance/historique mi-janvier



• Long terme 1993-2022 Augmentation modérée

+1.4% p.a. ±ES0.1%

• Court terme 2011-2022 Augmentation modérée

+1.3% p.a. ±ES0.4%

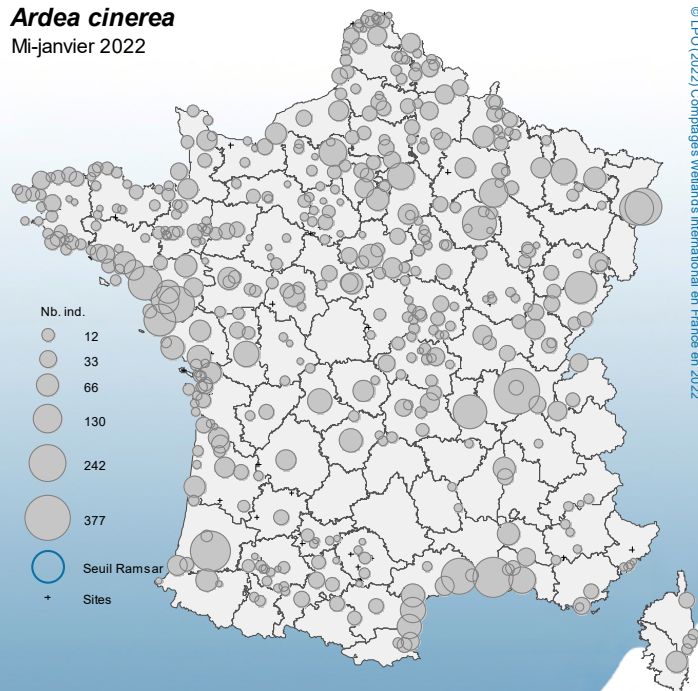
• Distribution 2022

TOP 10 - SITES	NB. IND.
Dombes - Vallée de l'Ain**	377
Camargue**	292
Autres sites - 40 (Landes)**	283
Cours du Rhin (67/68)**	242
Etangs Montpellierains (34+30)**	228
Lac de Grand-Lieu**	225
Loire-Forez**	199
Alsace hors-Rhin (67/68)**	199
Presqu'île Guérandaise dont Traicts du Croisic**	192
Lacs : Orient, Amance et Temple-Auzon**	191

Nb sites d'importance internationale* :

Nb sites d'importance nationale** : 13

Ardea cinerea Mi-janvier 2022



Cigogne blanche - *Ciconia ciconia*

White Stork

Statuts : Liste rouge : LC (Europe & UE)

Directive Oiseaux : I

Population(s) : ciconia, O Europe & NO Afrique/Afrique subsaharienne

Taille : 170 000 ind.

Tendance : AUG

Seuil RAMSAR1% : 1 600 ind.



Dénombrements mi-janvier 2022 : 2 246 individus dénombrés sur 62 sites

• Totaux nationaux 5 ans

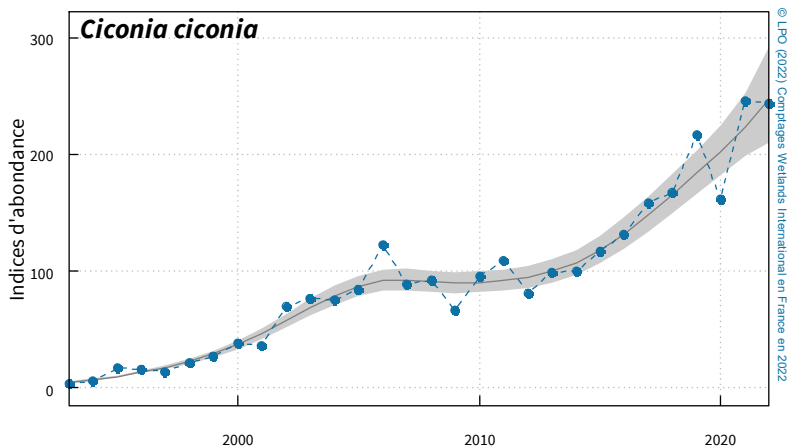
ANNEES	2018	2019	2020	2021	2022
Nb ind.	1 540	2 161	1 490	2 019	2 246
Nb sites	61	51	53	54	62
Indices	167±30	217±37	161±29	246±41	244±41

• Effectifs nationaux moyens cumulés sur 5 ans

PERIODES	1998-2002	2003-2007	2008-2012	2013-2017	2018-2022*
ENMC (Nb. ind.)	198	465	582	1 018	1 893

*Seuil National 1% 2017-2021 : 20 ind.

• Tendance/historique mi-janvier



• Long terme 1993-2022

Forte augmentation

+11.6% p.a. ±ES1.1%

• Court terme 2011-2022

Forte augmentation

+10.0% p.a. ±ES1.4%

• Distribution 2022

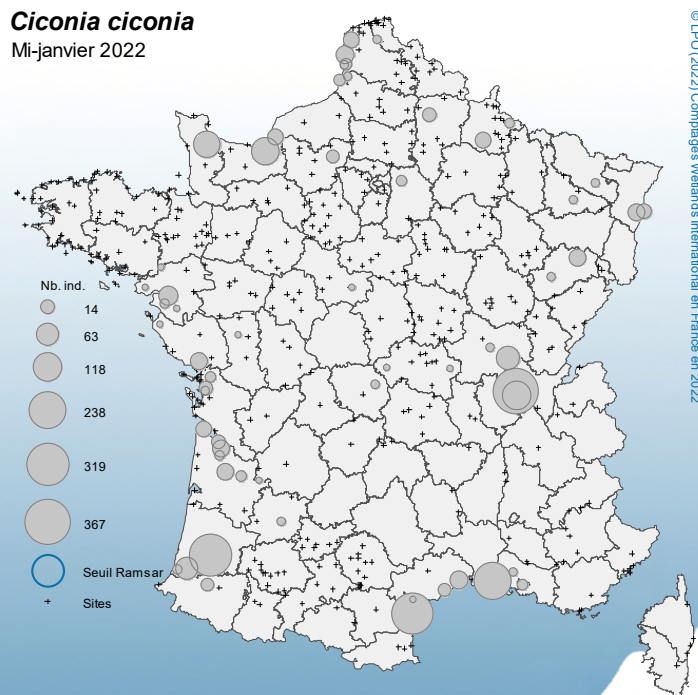
TOP 10 - SITES	NB. IND.
Autres sites - 01 (Ain)**	367
Autres sites - 40 (Landes)**	319
Etangs du Narbonnais**	295
Camargue**	238
Dombes - Vallée de l'Ain**	118
Le Pays d'Auge**	116
Les Marais du Cotentin et du Bessin**	104
Saône : d'Allerey à St-Symphorien d'Annelles**	71
Reserve de Chasse de St Martin de Seignanx**	63
Loire Aval**	40

Nb sites d'importance internationale* : 3

Nb sites d'importance nationale** : 22

Ciconia ciconia

Mi-janvier 2022



Ibis falcinelle - *Plegadis falcinellus*

Glossy Ibis

Statuts : Liste rouge : LC (Europe & UE)

Directive Oiseaux : I

Population(s) : Mer noire & Méditerranée/O Afrique

Taille : 73 000-150 000 ind.

Tendance : AUG

Seuil RAMSAR1% : 800 ind.



Dénombrements mi-janvier 2022 : 3 899 individus dénombrés sur 24 sites

• Totaux nationaux 5 ans

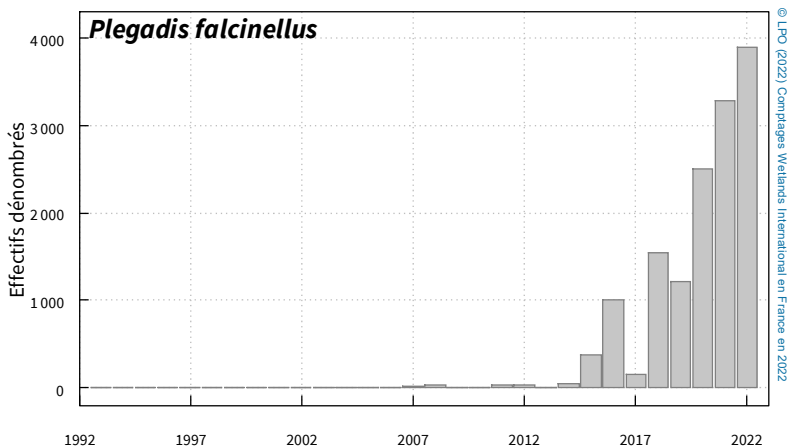
ANNEES	2018	2019	2020	2021	2022
Nb ind.	1 549	1 219	2 502	3 282	3 899
Nb sites	14	10	10	15	24
Indices	-	-	-	-	-

• Effectifs nationaux moyens cumulés sur 5 ans

PERIODES	1998-2002	2003-2007	2008-2012	2013-2017	2018-2022*
ENMC (Nb. ind.)	0	5	19	321	2 581

*Seuil National 1% 2017-2021 : 25 ind.

• Tendance/historique mi-janvier



• Long terme na

• Court terme na

• Distribution 2022

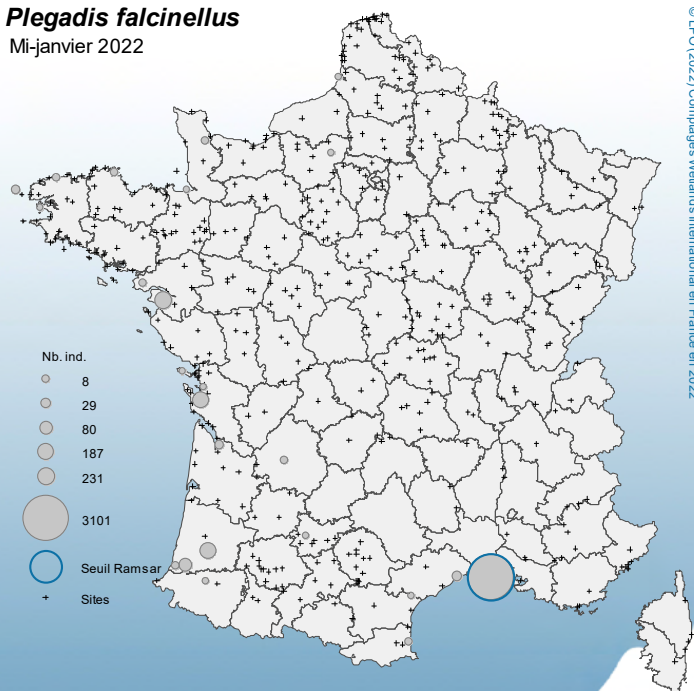
TOP 10 - SITES	NB. IND.
Camargue*	3 101
Sud Loire**	231
Réserve de Chasse Marais de Mérignac**	187
Autres sites - 40 (Landes)**	185
Reserve de Chasse de St Martin de Seignan**	80
Etangs Montpellierains (34+30)**	29
Marais du Blayais	15
île d'Ouessant	14
Réserve Naturelle Nationale du Marais d'Orx	8
Presqu'île Guérandaise dont Traicts du Croisic	8

Nb sites d'importance internationale* : 1

Nb sites d'importance nationale** : 6

Plegadis falcinellus

Mi-janvier 2022



Spatule blanche - *Platalea leucorodia*

Eurasian Spoonbill

Statuts : Liste rouge : LC (Europe & UE)

Directive Oiseaux : I

Population(s) : leucorodia, O Europe/O Méditerranée & O Afrique

Taille : 19 000-24 000 ind.

Tendance : AUG

Seuil RAMSAR1% : 160 ind.



Dénombrements mi-janvier 2022 : 2 290 individus dénombrés sur 59 sites

• Totaux nationaux 5 ans

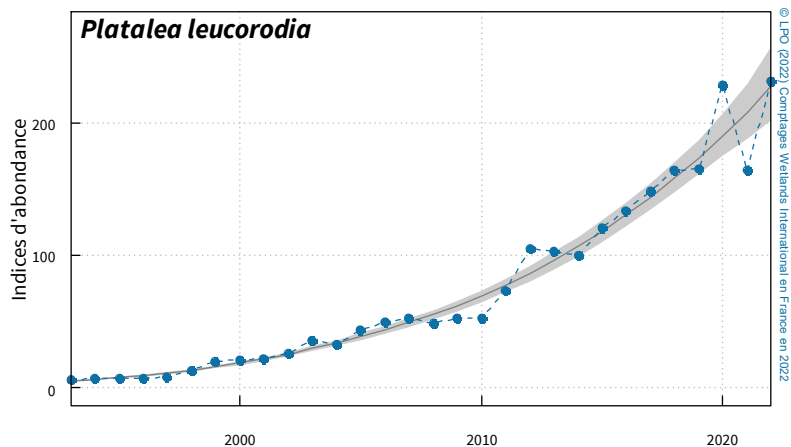
ANNEES	2018	2019	2020	2021	2022
Nb ind.	1 476	1 507	2 102	1 631	2 290
Nb sites	46	47	50	44	59
Indices	164±17	165±17	228±22	164±17	231±23

• Effectifs nationaux moyens cumulés sur 5 ans

PERIODES	1998-2002	2003-2007	2008-2012	2013-2017	2018-2022*
ENMC (Nb. ind.)	176	374	598	1 099	1 806

*Seuil National 1% 2017-2021 : 20 ind.

• Tendance/historique mi-janvier



• Long terme 1993-2022

Forte augmentation

+13.5% p.a. ±ES0.6%

• Court terme 2011-2022

Forte augmentation

+9.4% p.a. ±ES0.8%

• Distribution 2022

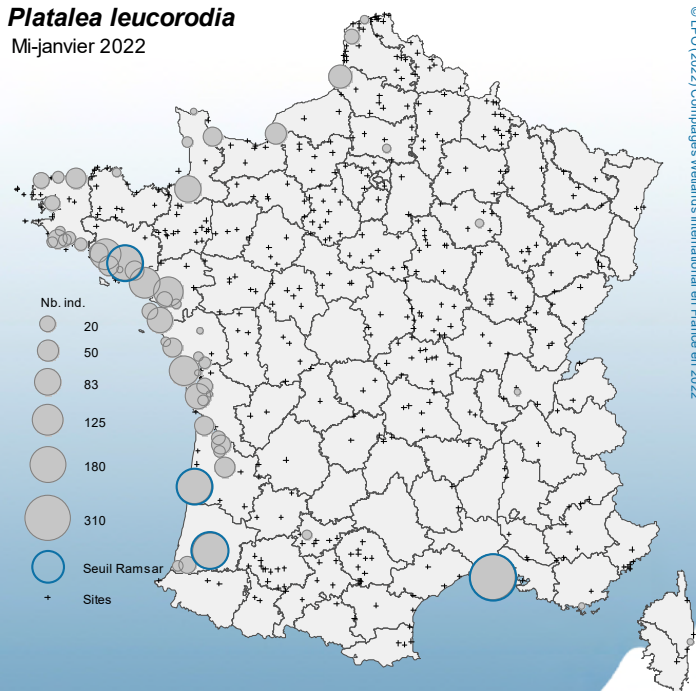
TOP 10 - SITES	NB. IND.
Camargue*	310
Autres sites - 40 (Landes)*	180
Golfe du Morbihan*	172
Bassin d'Arcachon*	167
Presqu'île Guérandaise dont Traicts du Croisic**	125
Rivière d'Étel**	123
Ile de Ré**	114
Loire Aval**	114
Baie du Mont-Saint-Michel**	83
Réserve Naturelle de Moëze (Charente-Seudre)**	80

Nb sites d'importance internationale* : 4

Nb sites d'importance nationale** : 25

Platalea leucorodia

Mi-janvier 2022



Flamant rose - *Phoenicopterus roseus*

Greater Flamingo

Statuts : Liste rouge : LC (Europe & UE)

Directive Oiseaux : I

Population(s) : O Méditerranée

Taille : 340 000-370 000 ind.

Tendance : AUG

Seuil RAMSAR1% : 1 500 ind.



Dénombrements mi-janvier 2022 : 50 635 individus dénombrés sur 21 sites

• Totaux nationaux 5 ans

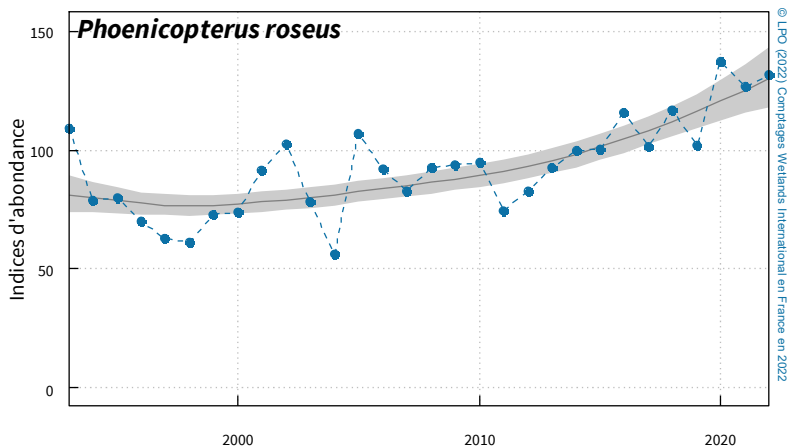
ANNEES	2018	2019	2020	2021	2022
Nb ind.	44 231	39 390	52 284	49 119	50 635
Nb sites	16	17	16	19	21
Indices	117±9	102±8	137±10	127±9	132±10

• Effectifs nationaux moyens cumulés sur 5 ans

PERIODES	1998-2002	2003-2007	2008-2012	2013-2017	2018-2022*
ENMC (Nb. ind.)	32 767	33 077	38 159	41 847	47 294

*Seuil National 1% 2017-2021 : 470 ind.

• Tendance/historique mi-janvier



• Long terme 1993-2022 Augmentation modérée

+1.7% p.a. ±ES0.2%

• Court terme 2011-2022 Augmentation modérée

+4.8% p.a. ±ES0.6%

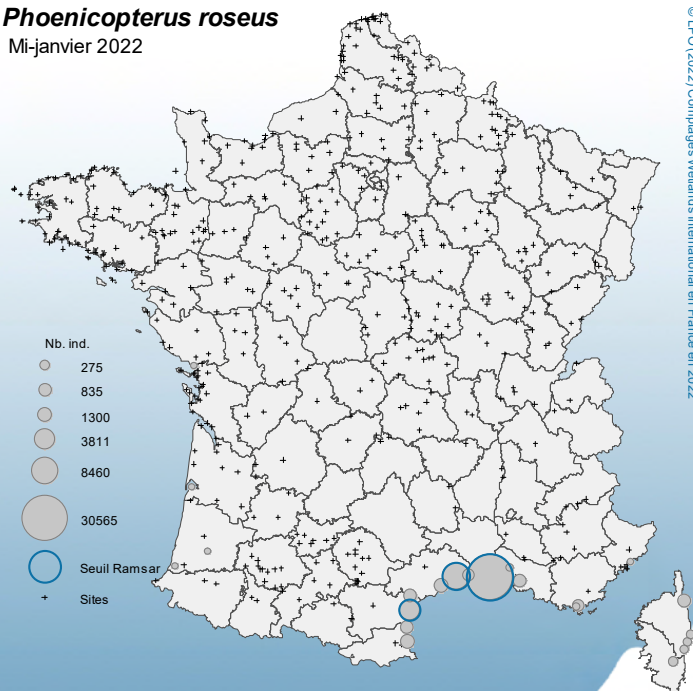
• Distribution 2022

TOP 10 - SITES	NB. IND.
Camargue*	30 565
Etangs Montpelliérains (34+30)*	8 460
Etangs du Narbonnais*	3 811
Etangs de Thau et de Bagnas**	1 300
Etang de Canet (ou de St Nazaire)**	1 193
Étang de Biguglia**	835
Complexe de l'étang de Berre**	821
Etangs Leucatois (11+66)**	793
Basse plaine de l'Aude (34+11)**	790
Étangs littoraux Gard Ouest**	683

Nb sites d'importance internationale* : 3

Nb sites d'importance nationale** : 11

Phoenicopterus roseus Mi-janvier 2022



Grèbe castagneux - *Tachybaptus ruficollis*

Little Grebe

Statuts : Liste rouge : LC (Europe & UE)

Directive Oiseaux : -

Population(s) : ruficollis, Europe & NO Afrique

Taille : 270 000-510 000 ind.

Tendance : STA

Seuil RAMSAR1% : 4 700 ind.



Dénombrements mi-janvier 2022 : 9 635 individus dénombrés sur 318 sites

• Totaux nationaux 5 ans

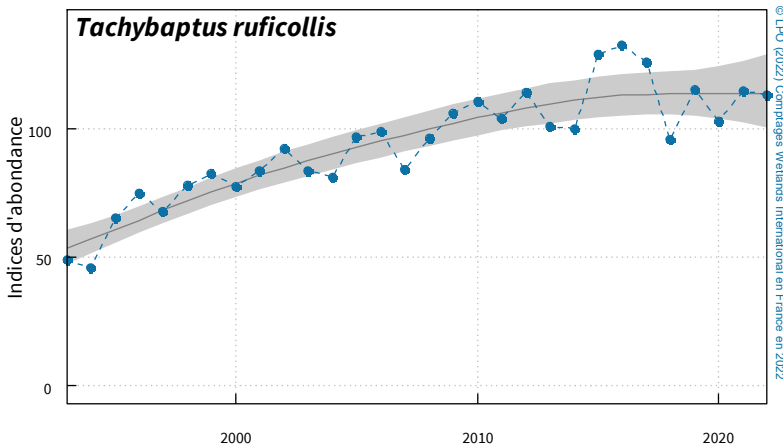
ANNEES	2018	2019	2020	2021	2022
Nb ind.	8 025	9 903	8 138	9 356	9 635
Nb sites	301	317	315	321	318
Indices	96±6	116±7	103±6	115±7	113±7

• Effectifs nationaux moyens cumulés sur 5 ans

PERIODES	1998-2002	2003-2007	2008-2012	2013-2017	2018-2022*
ENMC (Nb. ind.)	6 773	6 873	9 306	9 918	9 387

*Seuil National 1% 2017-2021 : 95 ind.

• Tendance/historique mi-janvier



• Long terme 1993-2022 Augmentation modérée

+2.5% p.a. ±ES0.2%

• Court terme 2011-2022

Stable

+0.3% p.a. ±ES0.4%

• Distribution 2022

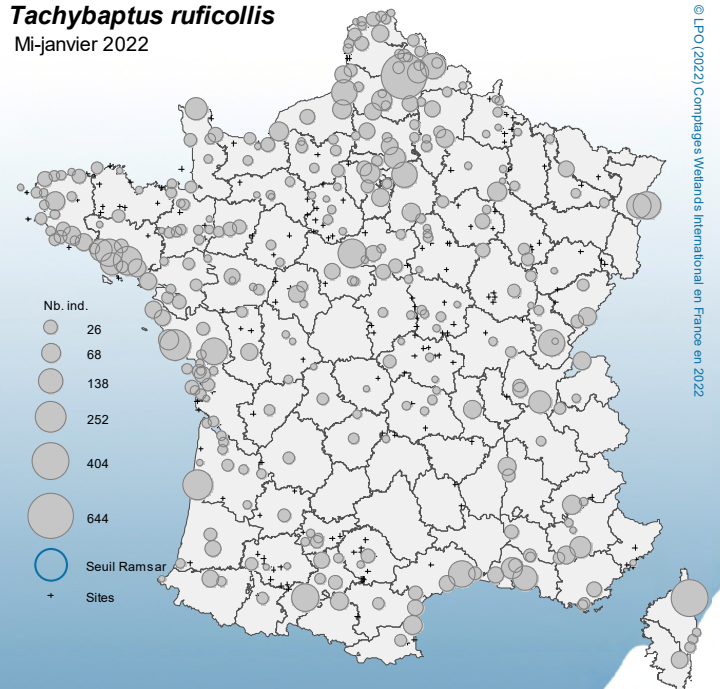
TOP 10 - SITES	NB. IND.
Artois est**	644
Étang de Biguglia**	404
Petits marais côtiers vendéens**	252
Bassin d'Arcachon**	238
Loire de Tavers à Saint-Pryvé-Saint-Mesmin**	219
Golfe du Morbihan**	218
Cours du Rhin (67/68)**	204
Vallée de la Garonne : Comminges et Volvestre**	195
Rivière d'Etel**	189
Vallée de l'Ain**	175

Nb sites d'importance internationale* :

Nb sites d'importance nationale** : 23

Tachybaptus ruficollis

Mi-janvier 2022



Grèbe huppé - *Podiceps cristatus*

Great Crested Grebe

Statuts : Liste rouge : LC (Europe & UE)

Directive Oiseaux : -

Population(s) : cristatus, NO & O Europe

Taille : 500 000-690 000 ind.

Tendance : STA

Seuil RAMSAR1% : 6 300 ind.



Dénombrements mi-janvier 2022 : 35 462 individus dénombrés sur 383 sites

• Totaux nationaux 5 ans

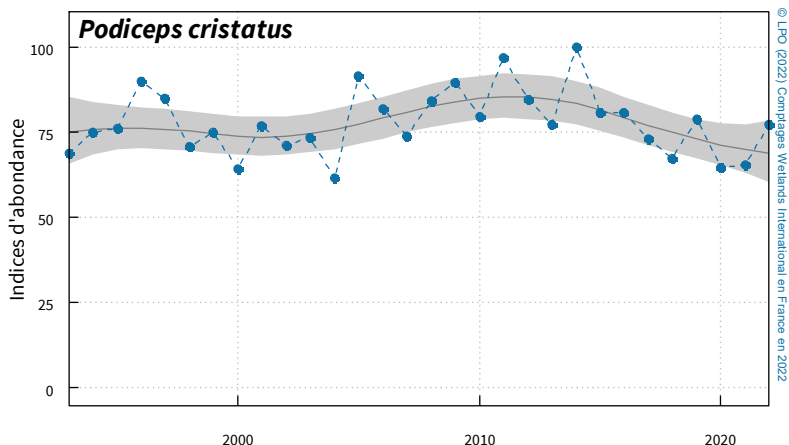
ANNEES	2018	2019	2020	2021	2022
Nb ind.	33 329	37 121	31 093	30 370	35 462
Nb sites	396	384	401	370	383
Indices	68±4	79±5	65±4	65±4	77±4

• Effectifs nationaux moyens cumulés sur 5 ans

PERIODES	1998-2002	2003-2007	2008-2012	2013-2017	2018-2022*
ENMC (Nb. ind.)	30 095	33 639	47 293	39 460	33 863

*Seuil National 1% 2017-2021 : 340 ind.

• Tendance/historique mi-janvier



• Long terme 1993-2022

Stable

+0.0% p.a. ±ES0.1%

• Court terme 2011-2022

Déclin modéré

-2.7% p.a. ±ES0.4%

• Distribution 2022

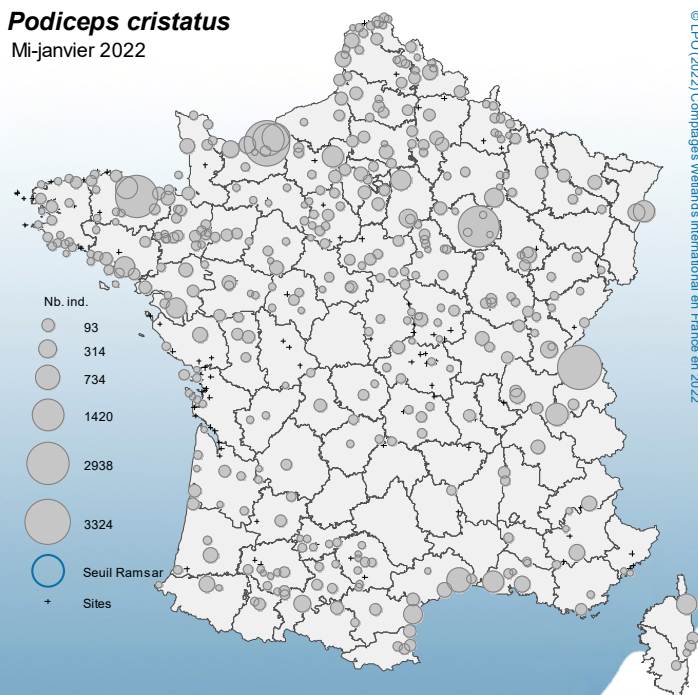
TOP 10 - SITES	NB. IND.
Littoral Augeron**	3 324
Bassin du Léman (Lac Léman + Rhône + Plans d'eau annexes)**	3 231
Baie de St-Brieuc-Yffiniac-Morieux**	2 938
Lacs : Orient, Amance et Temple-Auzon**	2 662
Le Littoral Seino-Marin**	1 420
Estuaire Seine**	999
Etangs Montpellierains (34+30)**	734
Côte du Goëlo**	602
Lac du Bourget**	559
Cours du Rhin (67/68)**	520

Nb sites d'importance internationale* :

Nb sites d'importance nationale** : 18

Podiceps cristatus

Mi-janvier 2022



Grèbe jougris - *Podiceps grisegena*

Red-necked Grebe

Statuts : Liste rouge : VU (Europe & UE)

Directive Oiseaux : -

Population(s) : (a) grisegena, NO Europe (hiv.) (b) grisegena, Mer noire & Méditerranée (hiv.)

Taille : (a) 21 000-33 000 ind.
(b) 25 000-54 000 ind.

Tendance : (a) DEC
(b) DEC

Seuil RAMSAR1% : (a) 500 ind.
(6) 660 ind.



Dénombrements mi-janvier 2022 : 15 individus dénombrés sur 12 sites

• Totaux nationaux 5 ans

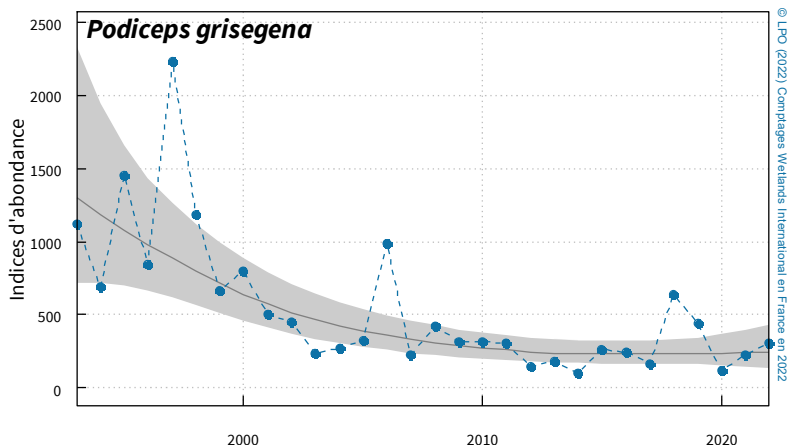
ANNEES	2018	2019	2020	2021	2022
Nb ind.	33	25	6	13	15
Nb sites	8	20	4	11	12
Indices	640±464	445±332	122±112	222±181	302±235

• Effectifs nationaux moyens cumulés sur 5 ans

PERIODES	1998-2002	2003-2007	2008-2012	2013-2017	2018-2022*
ENMC (Nb. ind.)	37	16	21	6	11

*Seuil National 1% 2017-2021 : 0 ind.

• Tendance/historique mi-janvier



• Long terme 1993-2022

Déclin modéré

-6.1% p.a. ±ES0.8%

• Court terme 2011-2022

Incertain/Fluctuant

+3.8% p.a. ±ES4.1%

• Distribution 2022

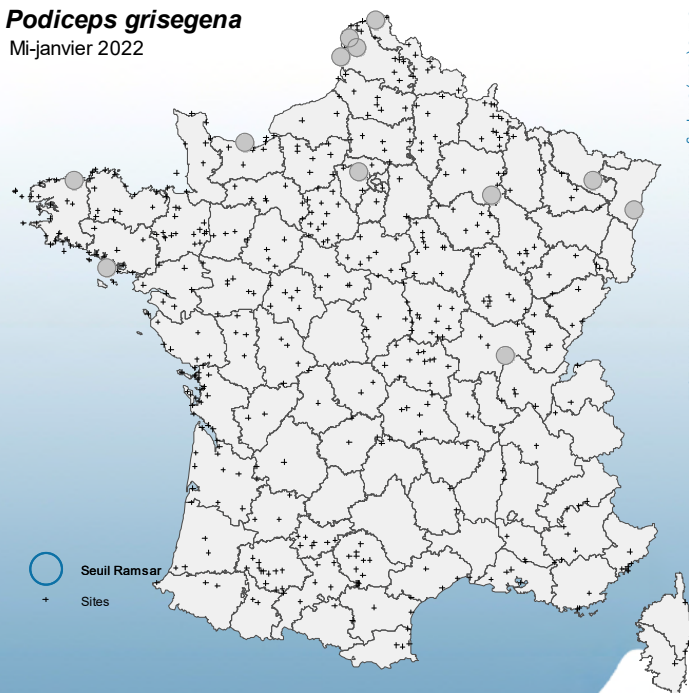
TOP 10 - SITES	NB. IND.
Cergy - Mureaux - Verneuil**	3
Baie de Quiberon**	2
La côte de nacre**	1
Baie de Morlaix & Penzé**	1
Lac du Der-Chantecoq (51/52)**	1
Étangs de Moselle**	1
Littoral Dunkerquois**	1
Plage d'Ecaut à Berck**	1
Littoral du Pas-de-Calais**	1
Artois ouest**	1

Nb sites d'importance internationale* :

Nb sites d'importance nationale** : 12

Podiceps grisegena

Mi-janvier 2022



Grèbe esclavon - *Podiceps auritus*

Slavonian Grebe

Statuts : Liste rouge : NT (Europe) VU (UE)

Directive Oiseaux : I

Population(s) : auritus, NE Europe ("small-billed")

Taille : 22 000-31 000 ind.

Tendance : STA

Seuil RAMSAR1% : 190 ind.



Dénombrements mi-janvier 2022 : 205 individus dénombrés sur 34 sites

• Totaux nationaux 5 ans

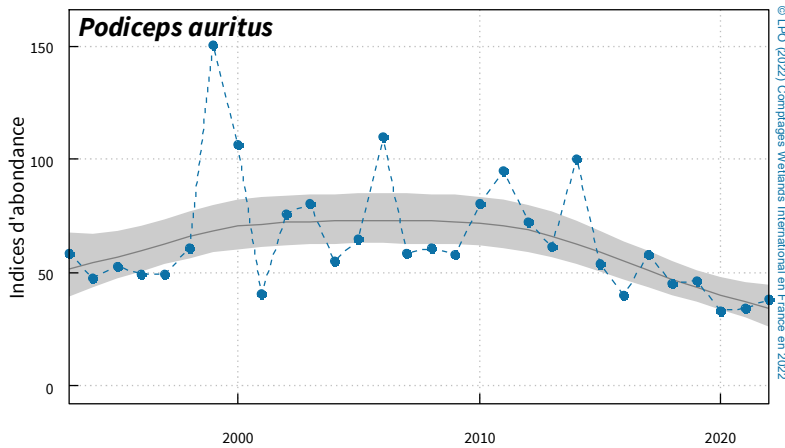
ANNEES	2018	2019	2020	2021	2022
Nb ind.	238	248	176	181	205
Nb sites	41	35	28	36	34
Indices	45±10	47±10	33±8	34±8	38±9

• Effectifs nationaux moyens cumulés sur 5 ans

PERIODES	1998-2002	2003-2007	2008-2012	2013-2017	2018-2022*
ENMC (Nb. ind.)	421	399	410	328	202

*Seuil National 1% 2017-2021 : 2 ind.

• Tendance/historique mi-janvier



• Long terme 1993-2022

Déclin modéré

-1.3% p.a. ±ES0.4%

• Court terme 2011-2022

Fort déclin

-8.4% p.a. ±ES1.3%

• Distribution 2022

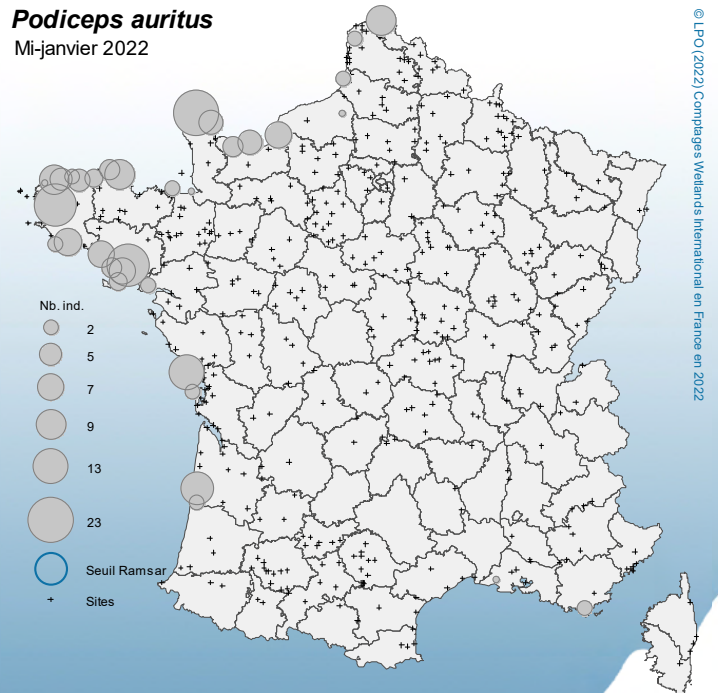
TOP 10 - SITES	NB. IND.
Côte Nord du Cotentin**	23
Rade de Brest**	20
Golfe du Morbihan**	20
Ile de Ré**	13
Bassin d'Arcachon**	11
Estuaires de Trieux, Jaudy et Anse de Paimpol**	9
Baie de Guisseny**	9
Littoral Dunkerquois**	9
Mer blanche à Pointe de Moustierlin**	8
Estuaire Seine**	7

Nb sites d'importance internationale* :

Nb sites d'importance nationale** : 30

Podiceps auritus

Mi-janvier 2022



Grèbe à cou noir - *Podiceps nigricollis*

Black-necked Grebe

Statuts : Liste rouge : VU (Europe) LC (UE)

Directive Oiseaux : -

Population(s) : nigricollis, Europe/S & O Europe & N Afrique

Taille : 110 000-170 000 ind.

Tendance : DEC/STA

Seuil RAMSAR1% : 1 800 ind.



Dénombrements mi-janvier 2022 : 5 151 individus dénombrés sur 78 sites

• Totaux nationaux 5 ans

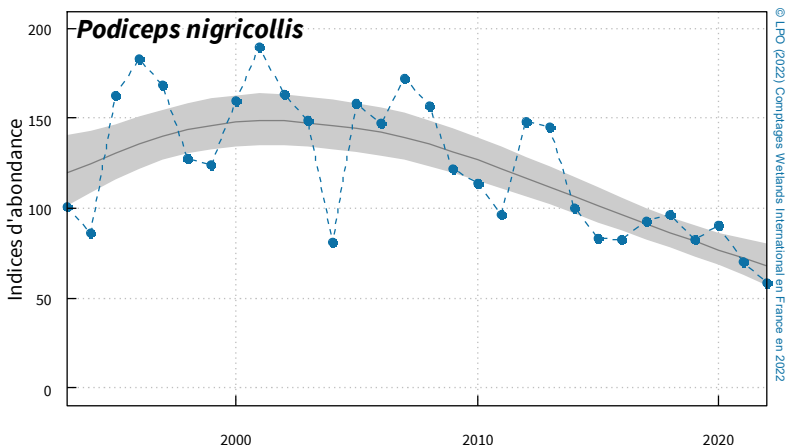
ANNEES	2018	2019	2020	2021	2022
Nb ind.	8 394	7 246	7 909	6 171	5 151
Nb sites	104	83	82	74	78
Indices	97±8	83±7	91±8	70±7	58±6

• Effectifs nationaux moyens cumulés sur 5 ans

PERIODES	1998-2002	2003-2007	2008-2012	2013-2017	2018-2022*
ENMC (Nb. ind.)	13 260	12 144	10 873	8 688	6 996

*Seuil National 1% 2017-2021 : 70 ind.

• Tendance/historique mi-janvier



• Long terme 1993-2022

Déclin modéré

-2.2% p.a. ±ES0.2%

• Court terme 2011-2022

Déclin modéré

-5.4% p.a. ±ES0.6%

• Distribution 2022

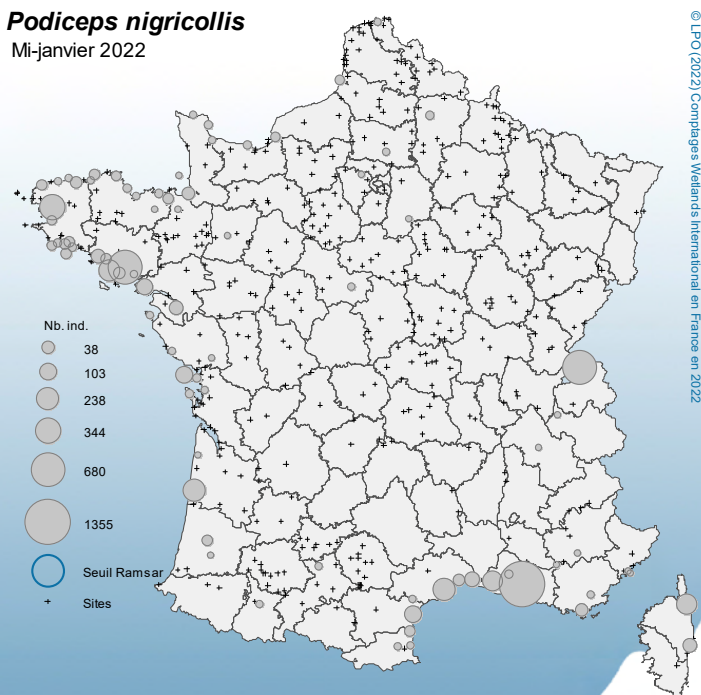
TOP 10 - SITES	NB. IND.
Complexe de l'étang de Berre**	1 355
Golfe du Morbihan**	680
Bassin du Léman (Lac Léman + Rhône + Plans d'eau annexes)**	664
Rade de Brest**	344
Bassin d'Arcachon**	238
Etangs de Thau et de Bagnas**	221
Baie de Quiberon**	209
Étang de Biguglia**	188
Camargue**	169
Ile de Ré**	103

Nb sites d'importance internationale* :

Nb sites d'importance nationale** : 13

Podiceps nigricollis

Mi-janvier 2022



Rôle d'eau - *Rallus aquaticus*

Water Rail

Statuts : Liste rouge : LC (Europe & UE)

Directive Oiseaux : II/B (FR)

Population(s) : aquaticus, Europe & N Afrique

Taille : 450 000-1 000 000 ind.

Tendance : STA?

Seuil RAMSAR1% : 6 400 ind.



Dénombrements mi-janvier 2022 : 554 individus dénombrés sur 127 sites

• Totaux nationaux 5 ans

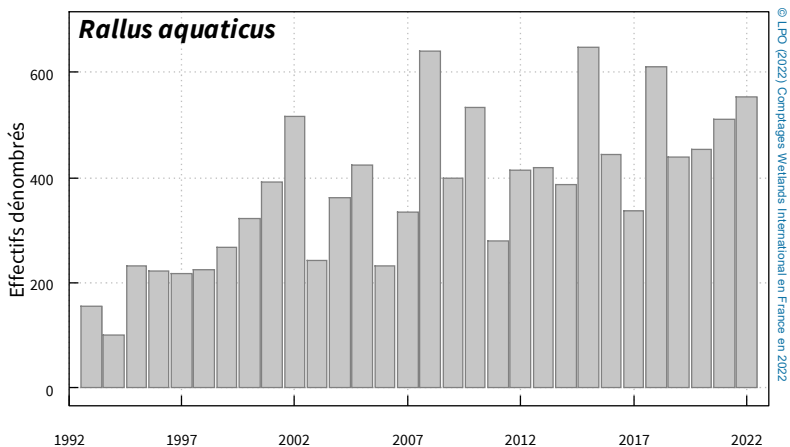
ANNEES	2018	2019	2020	2021	2022
Nb ind.	612	439	453	511	554
Nb sites	111	107	119	122	127
Indices	-	-	-	-	-

• Effectifs nationaux moyens cumulés sur 5 ans

PERIODES	1998-2002	2003-2007	2008-2012	2013-2017	2018-2022*
ENMC (Nb. ind.)	367	326	481	455	503

*Seuil National 1% 2017-2021 : 5 ind.

• Tendance/historique mi-janvier



• Long terme na

• Court terme na

• Distribution 2022

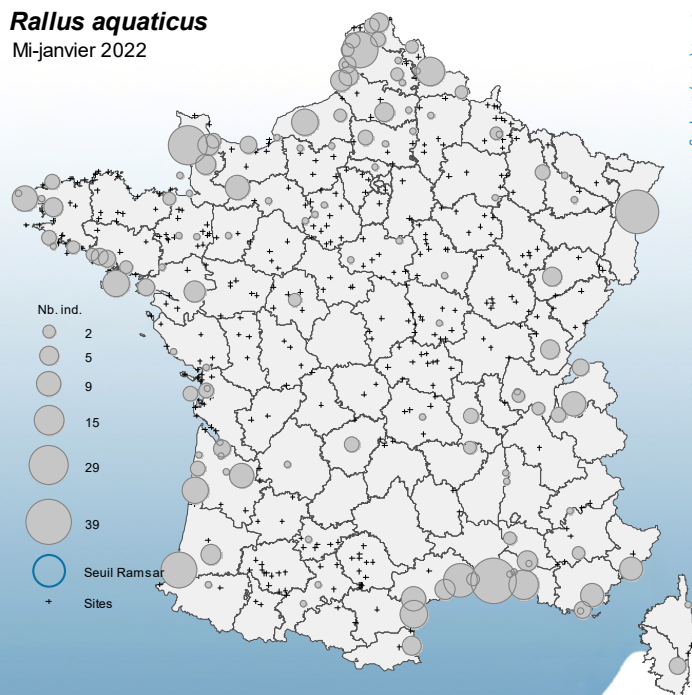
TOP 10 - SITES	NB. IND.
Camargue**	39
Alsace hors-Rhin (67/68)**	35
Côte Ouest du Cotentin**	29
Réserve Naturelle Nationale du Marais d'Orx**	24
Artois ouest**	23
Etangs Montpellierains (34+30)**	20
Complexe de l'étang de Berre**	15
Vallée de l'Escaut**	14
Etangs du Narbonnais**	13
Bassin d'Arcachon**	11

Nb sites d'importance internationale* :

Nb sites d'importance nationale** : 33

Rallus aquaticus

Mi-janvier 2022



Gallinule poule-d'eau - *Gallinula chloropus*

Eurasian Moorhen

Statuts : Liste rouge : LC (Europe & UE)

Directive Oiseaux : II/B (FR)

Population(s) : chloropus, Europe & N Afrique

Taille : 2 600 000-3 900 000 ind.

Tendance : DEC/STA

Seuil RAMSAR1% : 37 100 ind.



Dénombrements mi-janvier 2022 : 10 244 individus dénombrés sur 326 sites

• Totaux nationaux 5 ans

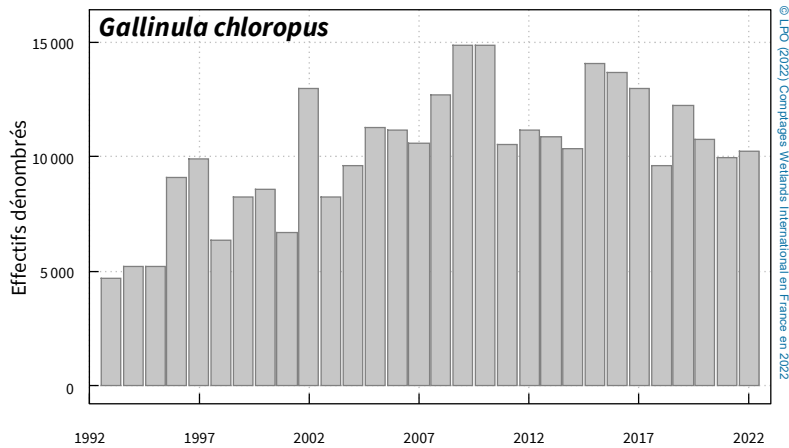
ANNEES	2018	2019	2020	2021	2022
Nb ind.	9 616	12 256	10 768	9 973	10 244
Nb sites	287	306	314	315	326
Indices	-	-	-	-	-

• Effectifs nationaux moyens cumulés sur 5 ans

PERIODES	1998-2002	2003-2007	2008-2012	2013-2017	2018-2022*
ENMC (Nb. ind.)	9 182	10 434	14 438	12 699	10 920

*Seuil National 1% 2017-2021 : 110 ind.

• Tendance/historique mi-janvier



• Long terme na

• Court terme na

• Distribution 2022

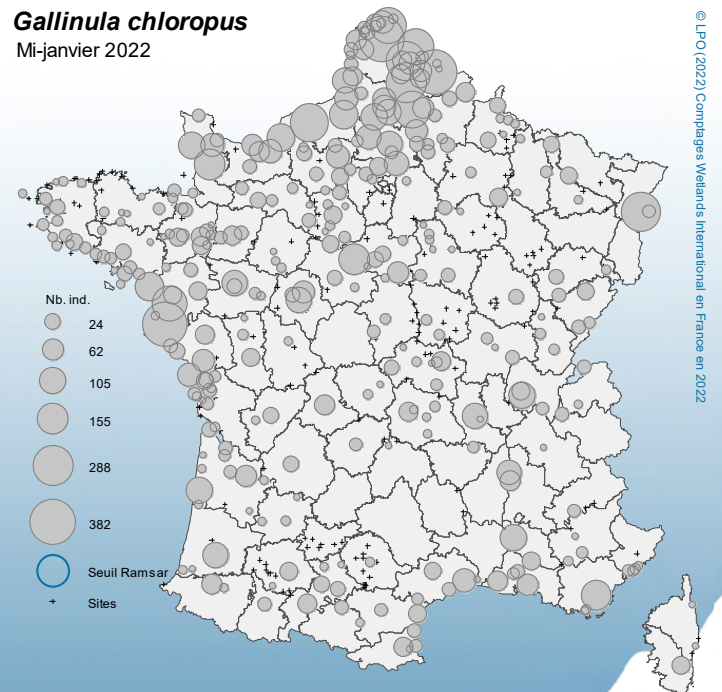
TOP 10 - SITES	NB. IND.
Audomarois**	382
Vallée de l'Escaut**	378
Marais Breton**	375
Artois est**	288
Alsace hors-Rhin (67/68)**	280
Région de Lens et de Béthune**	274
Le Pays de Caux**	255
Vallée de la Somme en amont de Péronne**	237
Plans d'eau urbains & Biernes**	228
Flandre Intérieure, région de Lille**	223

Nb sites d'importance internationale* :

Nb sites d'importance nationale** : 17

Gallinula chloropus

Mi-janvier 2022



Foulque macroule - *Fulica atra*

Common Coot

Statuts : Liste rouge : NT (Europe) LC (UE)

Directive Oiseaux : II/A III/B

Population(s) : (a) atra, NO Europe (hiv.) (b) atra, Mer noire & Méditerranée (hiv.)

Taille : (a) 1 200 000-1 900 000 ind.
(b) 1 700 000-2 800 000 ind.

Tendance : (a) DEC/STA
(b) DEC

Seuil RAMSAR1% : (a) 15 500 ind.
(b) 25 000 ind.



Dénombrements mi-janvier 2022 : 194 687 individus dénombrés sur 399 sites

• Totaux nationaux 5 ans

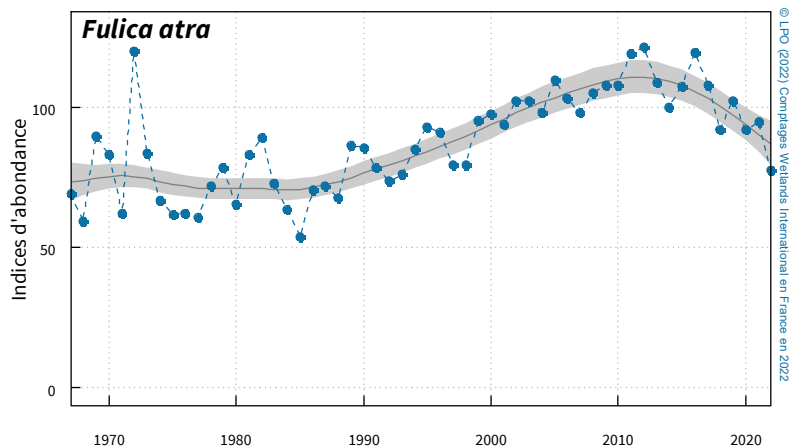
ANNEES	2018	2019	2020	2021	2022
Nb ind.	228 630	260 014	229 546	233 986	194 687
Nb sites	393	391	397	386	399
Indices	92±6	103±7	92±6	95±6	77±6

• Effectifs nationaux moyens cumulés sur 5 ans

PERIODES	1998-2002	2003-2007	2008-2012	2013-2017	2018-2022*
ENMC (Nb. ind.)	225 998	242 117	280 851	272 404	232 852

*Seuil National 1% 2017-2021 : 2300 ind.

• Tendence/historique mi-janvier



• Long terme 1980-2022 Augmentation modérée

+1.1% p.a. ±ES0.1%

• Court terme 2011-2022

Déclin modéré

-2.9% p.a. ±ES0.5%

• Distribution 2022

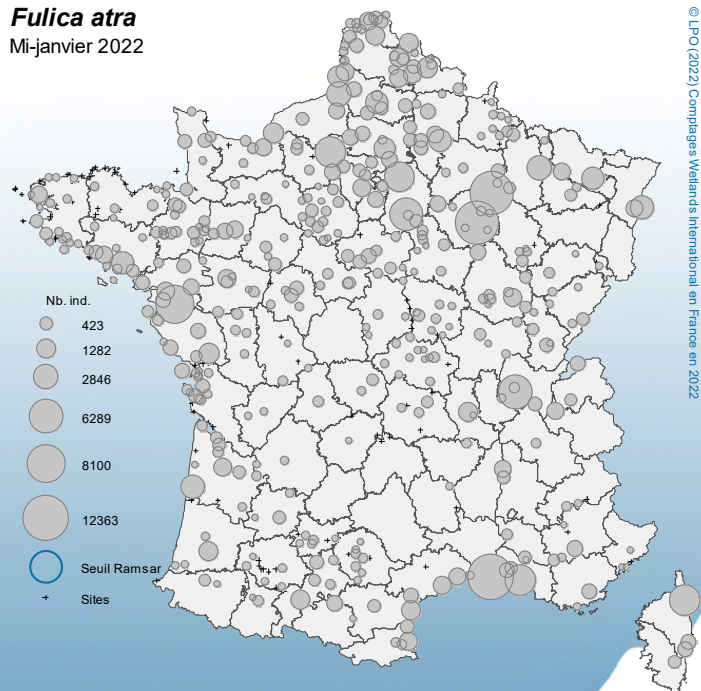
TOP 10 - SITES	NB. IND.
Camargue**	12 363
Lac du Der-Chantecoq (51/52)**	11 483
Lacs : Orient, Amance et Temple-Auzon**	11 324
Lac de Grand-Lieu**	8 100
Dombes - Vallée de l'Ain**	6 289
Autres sites - 77 (Seine-et-Marne)**	5 743
Étang de Biguglia**	4 875
Complexe de l'étang de Berre**	4 783
Vallée de la Seine**	4 769
Trilbardou, Jablines, Isles-Les-Villenoy**	4 344

Nb sites d'importance internationale* :

Nb sites d'importance nationale** : 14

Fulica atra

Mi-janvier 2022



Grue cendrée - *Grus grus*

Common Crane

Statuts : Liste rouge : LC (Europe & UE)

Directive Oiseaux : I

Population(s) : grus, NO Europe/Pén. ibérique & Maroc

Taille : 350 000 ind.

Tendance : AUG

Seuil RAMSAR1% : 3 500 ind.



Dénombrements mi-janvier 2022 : 132 632 individus dénombrés sur 34 sites

• Totaux nationaux 5 ans

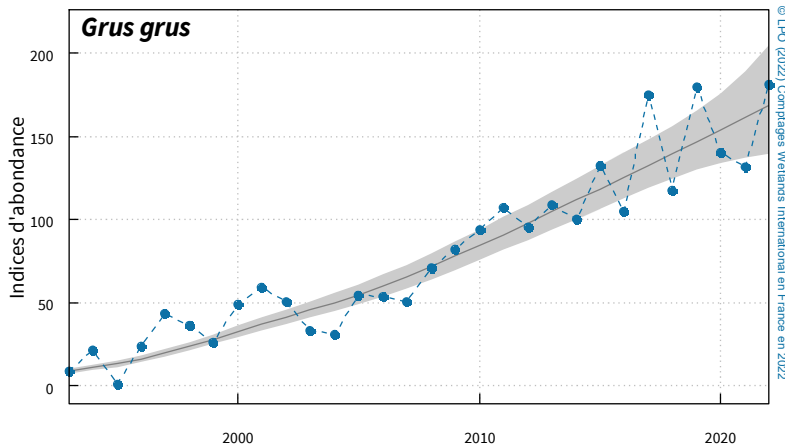
ANNEES	2018	2019	2020	2021	2022
Nb ind.	73 458	136 858	109 114	115 724	132 632
Nb sites	34	32	39	36	34
Indices	118±12	180±18	140±14	131±13	181±17

• Effectifs nationaux moyens cumulés sur 5 ans

PERIODES	1998-2002	2003-2007	2008-2012	2013-2017	2018-2022*
ENMC (Nb. ind.)	28 868	28 486	66 722	89 527	117 164

*Seuil National 1% 2017-2021 : 1200 ind.

• Tendance/historique mi-janvier



• Long terme 1993-2022

Forte augmentation

+10.0% p.a. ±ES0.9%

• Court terme 2011-2022

Augmentation modérée

+4.8% p.a. ±ES0.8%

• Distribution 2022

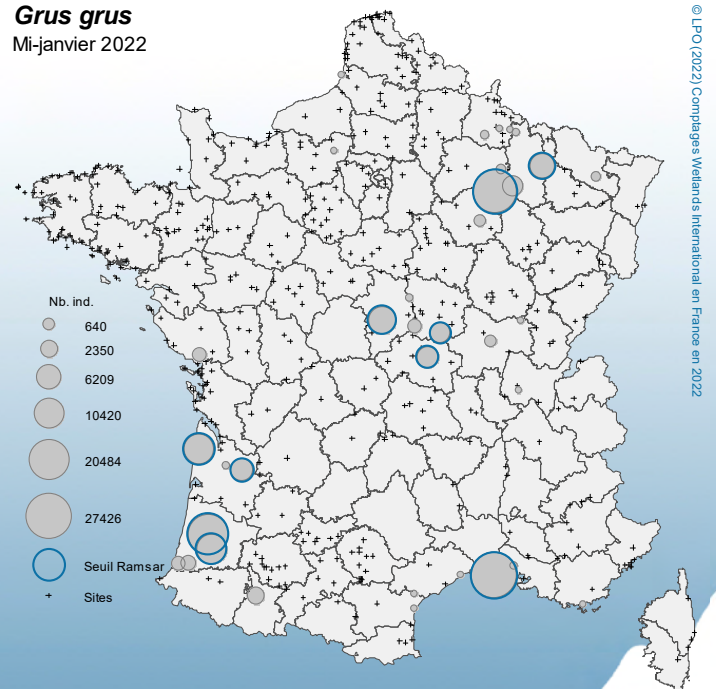
TOP 10 - SITES	NB. IND.
Camargue*	27 426
Lac du Der-Chantecoq (51/52)*	25 227
Réserve Nationale d'Arjuzanx*	20 484
Lac de Carcans-Hourtin*	10 420
Autres sites - 40 (Landes)*	9 810
Autres sites - 18 (Cher)*	8 453
Étangs de la Woëvre*	6 209
Autres sites - 33 (Gironde)*	4 617
Reserve Naturelle Nationale du Val d'Allier*	4 063
RNR Loire Bourguignonne*	3 650

Nb sites d'importance internationale* : 10

Nb sites d'importance nationale** : 13

Grus grus

Mi-janvier 2022



Avocette élégante - *Recurvirostra avosetta*

Pied Avocet

Statuts : Liste rouge : LC (Europe & UE)

Directive Oiseaux : I

Population(s) : O Europe & NO Afrique (repr.)

Taille : 100 000-110 000 ind.

Tendance : AUG

Seuil RAMSAR1% : 940 ind.



Dénombrements mi-janvier 2022 : 19 709 individus dénombrés sur 37 sites

• Totaux nationaux 5 ans

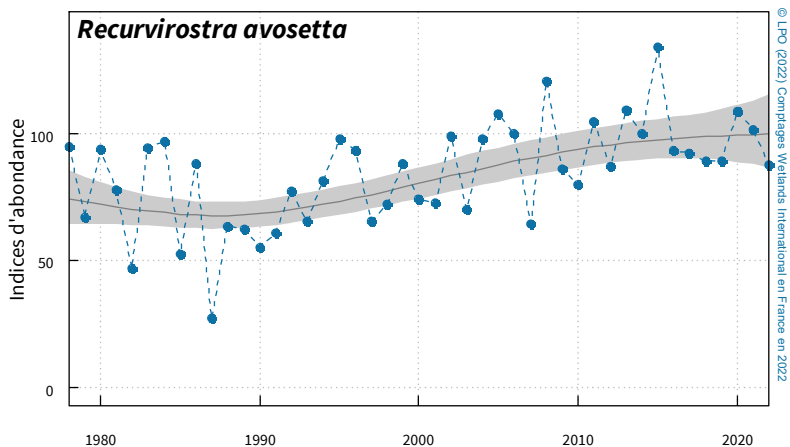
ANNEES	2018	2019	2020	2021	2022
Nb ind.	20 052	20 246	24 489	22 851	19 709
Nb sites	34	33	32	34	37
Indices	89±11	89±11	109±12	102±12	88±11

• Effectifs nationaux moyens cumulés sur 5 ans

PERIODES	1998-2002	2003-2007	2008-2012	2013-2017	2018-2022*
ENMC (Nb. ind.)	17 961	19 431	21 334	23 630	21 471

*Seuil National 1% 2017-2021 : 210 ind.

• Tendance/historique mi-janvier



• Long terme 1980-2022 Augmentation modérée

+1.2% p.a. ±ES0.2%

• Court terme 2011-2022

Stable

-0.8% p.a. ±ES0.9%

• Distribution 2022

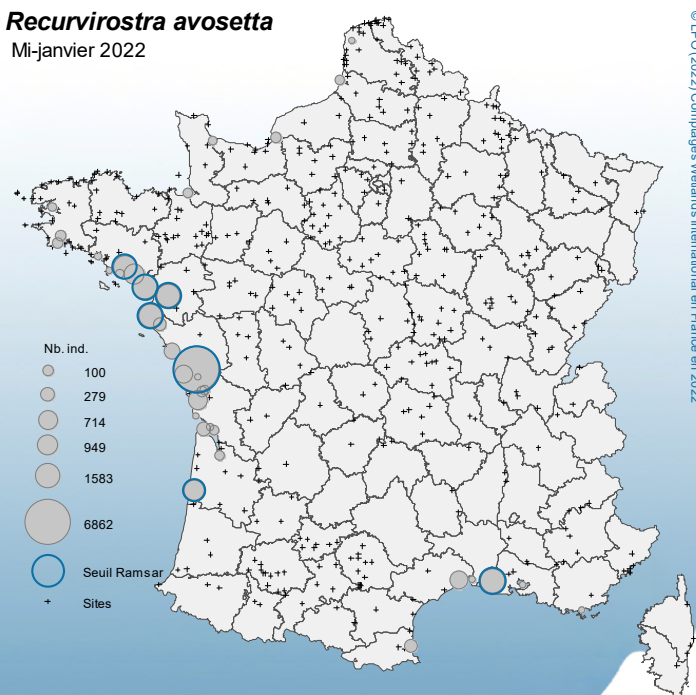
TOP 10 - SITES	NB. IND.
Baie de l'Aiguillon et Pointe d'Arcay*	6 862
Camargue*	1 583
Presqu'île Guérandaise dont Traicts du Croisic*	1 493
Baie de Bourgneuf - Île de Noirmoutier*	1 409
Loire Aval*	1 386
Golfe du Morbihan*	1 288
Bassin d'Arcachon*	949
Baie de Vilaine**	932
Réserve Naturelle de Moëze (Charente-Seudre)**	714
Ile de Ré**	636

Nb sites d'importance internationale* : 7

Nb sites d'importance nationale** : 13

Recurvirostra avosetta

Mi-janvier 2022



Huïtrier pie - *Haematopus ostralegus*

Eurasian Oystercatcher

Statuts : Liste rouge : VU (Europe & UE)

Directive Oiseaux : II/B (FR)

Population(s) : ostralegus, Europe/S & O Europe & NO Afrique

Taille : 750 000-970 000 ind.

Tendance : STA/DEC

Seuil RAMSAR1% : 8 200 ind.



Dénombrements mi-janvier 2022 : 47 166 individus dénombrés sur 69 sites

• Totaux nationaux 5 ans

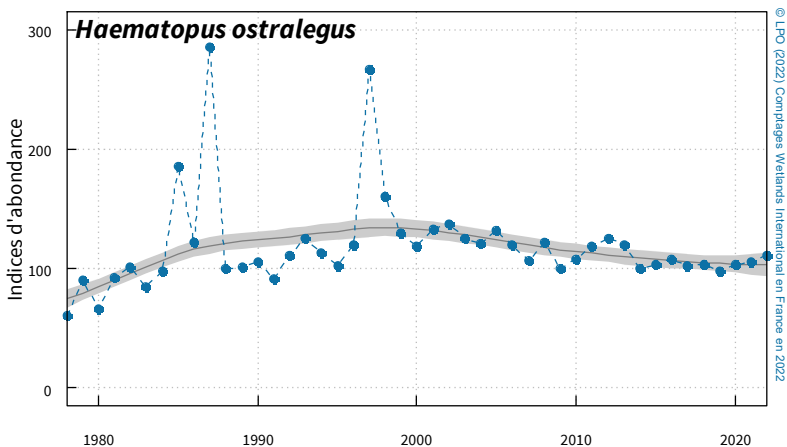
ANNEES	2018	2019	2020	2021	2022
Nb ind.	43 266	41 101	43 808	44 588	47 166
Nb sites	67	69	71	71	69
Indices	103±16	97±16	103±16	105±17	111±17

• Effectifs nationaux moyens cumulés sur 5 ans

PERIODES	1998-2002	2003-2007	2008-2012	2013-2017	2018-2022*
ENMC (Nb. ind.)	55 987	50 301	47 264	44 651	43 986

*Seuil National 1% 2017-2021 : 440 ind.

• Tendance/historique mi-janvier



• Long terme 1980-2022

Stable

-0.1% p.a. ±ES0.1%

• Court terme 2011-2022

Stable

-1.2% p.a. ±ES0.9%

• Distribution 2022

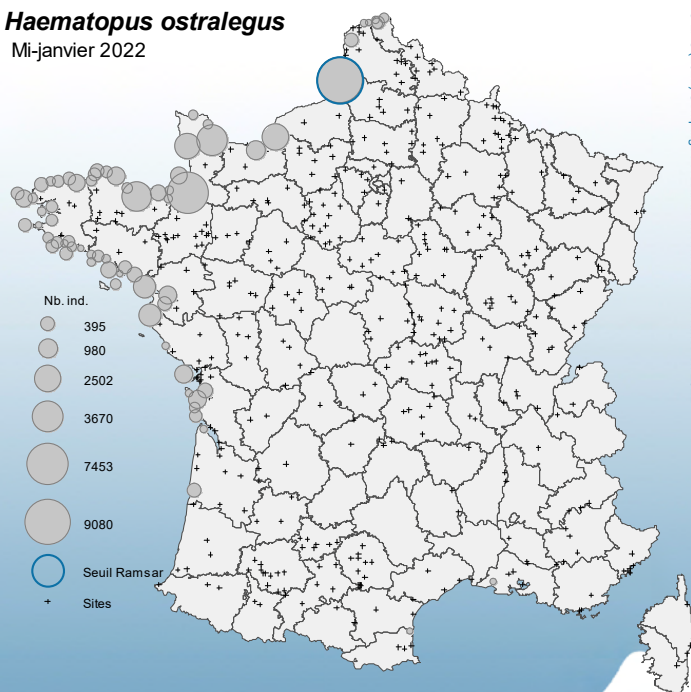
TOP 10 - SITES	NB. IND.
Littoral Picard*	9 080
Baie du Mont-Saint-Michel**	7 453
Baie des Veys**	3 670
Baie de St-Brieuc-Yffiniac-Morieux**	3 228
Estuaire Seine**	2 502
Côte Ouest du Cotentin**	2 222
Baie de Bourgneuf - Île de Noirmoutier**	1 655
Presqu'île Guérandaise dont Traicts du Croisic**	1 474
Baie d'Orne**	980
Ile de Ré**	901

Nb sites d'importance internationale* : 1

Nb sites d'importance nationale** : 20

Haematopus ostralegus

Mi-janvier 2022



Pluvier argenté - *Pluvialis squatarola*

Grey Plover

Statuts : Liste rouge : LC (Europe & UE) Directive Oiseaux : II/B (FR)

Population(s) : squatarola, O Sibérie & Canada/O Europe & O Afrique

Taille : 200 000 ind.

Tendance : DEC

Seuil RAMSAR1% : 2 000 ind.



Dénombrements mi-janvier 2022 : 36 168 individus dénombrés sur 75 sites

• Totaux nationaux 5 ans

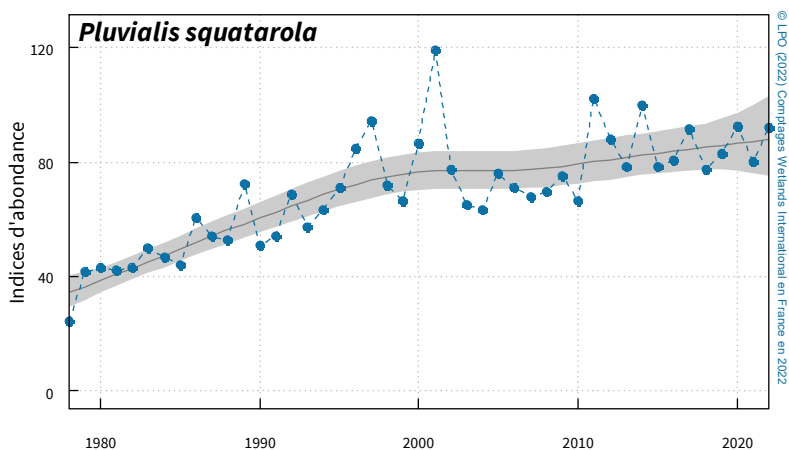
ANNEES	2018	2019	2020	2021	2022
Nb ind.	30 380	32 147	35 771	31 719	36 168
Nb sites	74	76	73	80	75
Indices	78±9	83±9	92±10	80±9	92±10

• Effectifs nationaux moyens cumulés sur 5 ans

PERIODES	1998-2002	2003-2007	2008-2012	2013-2017	2018-2022*
ENMC (Nb. ind.)	33 305	26 601	31 005	33 318	33 235

*Seuil National 1% 2017-2021 : 330 ind.

• Tendance/historique mi-janvier



• Long terme 1980-2022 Augmentation modérée

+1.6% p.a. ±ES0.1%

• Court terme 2011-2022

Stable

-0.6% p.a. ±ES0.7%

• Distribution 2022

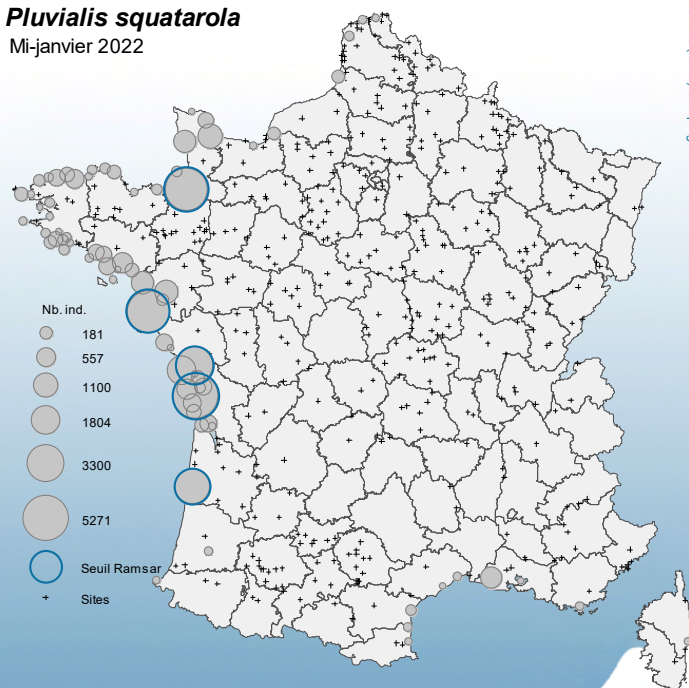
TOP 10 - SITES	NB. IND.
Réserve Naturelle de Moëze (Charente-Seudre)*	5 271
Baie du Mont-Saint-Michel*	4 659
Baie de Bourgneuf - Île de Noirmoutier*	4 489
Baie de l'Aiguillon et Pointe d'Arcay*	3 300
Bassin d'Arcachon*	2 891
Ile de Ré**	1 804
Baie des Veys**	1 100
Loire Aval**	1 013
Côte Ouest du Cotentin**	965
Presqu'île Guérandaise dont Traicts du Croisic**	859

Nb sites d'importance internationale* : 5

Nb sites d'importance nationale** : 20

Pluvialis squatarola

Mi-janvier 2022



Pluvier doré - *Pluvialis apricaria*

European Golden Plover

Statuts : Liste rouge : LC (Europe & UE)

Directive Oiseaux : II/B (FR) III/B

Population(s) : altifrons, N Europe/O Europe & NO Afrique

Taille : 1 200 000-2 100 000 ind. Tendence : STA

Seuil RAMSAR1% : 9 400 ind.



Dénombrements mi-janvier 2022 : 53 061 individus dénombrés sur 70 sites

• Totaux nationaux 5 ans

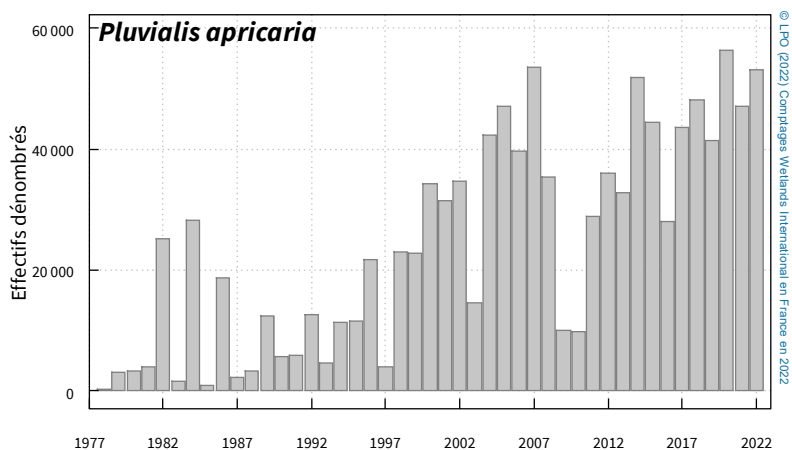
ANNEES	2018	2019	2020	2021	2022
Nb ind.	48 198	41 322	56 347	46 989	53 061
Nb sites	66	64	63	74	70
Indices	-	-	-	-	-

• Effectifs nationaux moyens cumulés sur 5 ans

PERIODES	1998-2002	2003-2007	2008-2012	2013-2017	2018-2022*
ENMC (Nb. ind.)	34 639	40 215	25 819	40 688	57 730

*Seuil National 1% 2017-2021 : 580 ind.

• Tendence/historique mi-janvier



• Long terme na

• Court terme na

• Distribution 2022

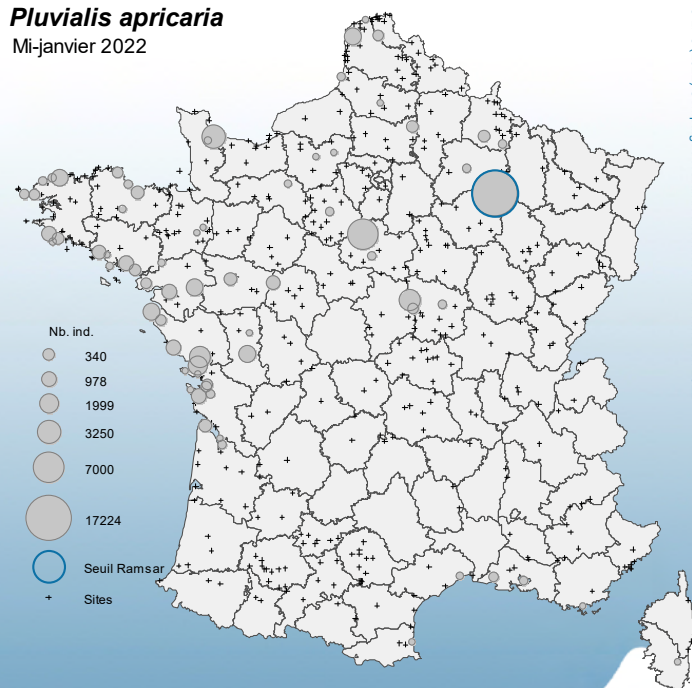
TOP 10 - SITES	NB. IND.
Lac du Der-Chantecoq (51/52)*	17 224
Bassins de Beauce**	7 000
Baie des Veys**	3 250
Marais poitevin étendu**	2 590
Réserve Naturelle Nationale du Val de Loire**	2 500
Baie de l'Aiguillon et Pointe d'Arcay**	1 999
Autres sites - 79 (Deux-Sèvres)**	1 441
Baie de Bourgneuf - Île de Noirmoutier**	1 423
Loire Amont**	1 400
Baie de Goulven & anse de Kernic**	1 300

Nb sites d'importance internationale* : 1

Nb sites d'importance nationale** : 18

Pluvialis apricaria

Mi-janvier 2022



Grand Gravelot - *Charadrius hiaticula*

Common Ringed Plover

Statuts : Liste rouge : LC (Europe & UE)

Directive Oiseaux : -

Population(s) : hiaticula, N Europe/Europe & N Afrique

Taille : 50 000-68 000 ind.

Tendance : AUG/STA

Seuil RAMSAR1% : 540 ind.



Dénombrements mi-janvier 2022 : 13 442 individus dénombrés sur 82 sites

• Totaux nationaux 5 ans

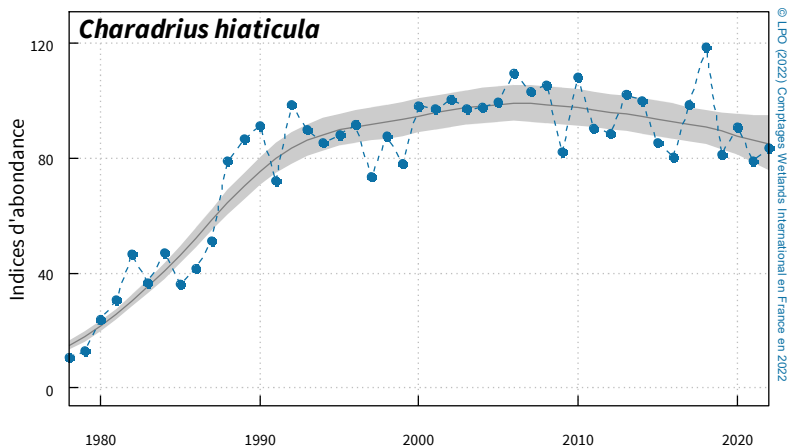
ANNEES	2018	2019	2020	2021	2022
Nb ind.	17 659	12 673	14 199	12 631	13 442
Nb sites	76	77	76	78	82
Indices	119±15	81±12	91±13	79±11	83±12

• Effectifs nationaux moyens cumulés sur 5 ans

PERIODES	1998-2002	2003-2007	2008-2012	2013-2017	2018-2022*
ENMC (Nb. ind.)	13 546	14 464	14 181	13 994	14 126

*Seuil National 1% 2017-2021 : 140 ind.

• Tendance/historique mi-janvier



• Long terme 1980-2022

Augmentation modérée

+2.0% p.a. ±ES0.2%

• Court terme 2011-2022

Stable

-0.9% p.a. ±ES1.0%

• Distribution 2022

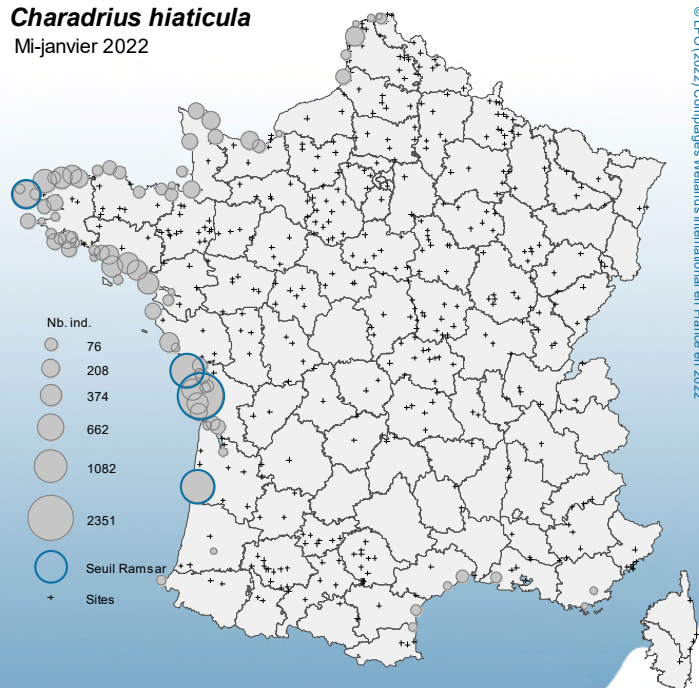
TOP 10 - SITES	NB. IND.
Réserve Naturelle de Moëze (Charente-Seudre)*	2 351
Ile de Ré*	1 082
Bassin d'Arcachon*	1 074
Archipel de Molène*	662
Littoral des Abers**	486
Pointe Espagnole**	374
Côtes Nord et Ouest de l'île d'Oléron**	362
Golfe du Morbihan**	359
Presqu'île Guérandaise dont Traicts du Croisic**	346
Baie de Goulven & anse de Kernic**	336

Nb sites d'importance internationale* : 4

Nb sites d'importance nationale** : 26

Charadrius hiaticula

Mi-janvier 2022



Gravelot à collier interrompu - *Charadrius*

Kentish Plover

Statuts : Liste rouge : LC (Europe & UE)

Directive Oiseaux : I

Population(s) : alexandrinus, O Europe & O Méditerranée/O Afrique

Taille : 40 000-65 000 ind.

Tendance : STA

Seuil RAMSAR1% : 660 ind.



Dénombrements mi-janvier 2022 : 796 individus dénombrés sur 27 sites

• Totaux nationaux 5 ans

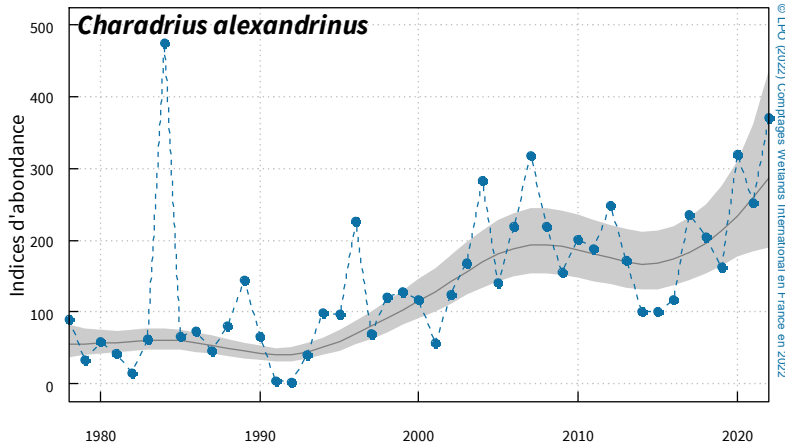
ANNEES	2018	2019	2020	2021	2022
Nb ind.	446	362	696	533	796
Nb sites	21	26	26	34	27
Indices	206±62	162±51	320±91	253±74	370±104

• Effectifs nationaux moyens cumulés sur 5 ans

PERIODES	1998-2002	2003-2007	2008-2012	2013-2017	2018-2022*
ENMC (Nb. ind.)	223	446	420	309	567

*Seuil National 1% 2017-2021 : 6 ind.

• Tendance/historique mi-janvier



• Long terme 1980-2022 Augmentation modérée

+4.6% p.a. ±ES0.5%

• Court terme 2011-2022 Augmentation modérée

+6.2% p.a. ±ES1.5%

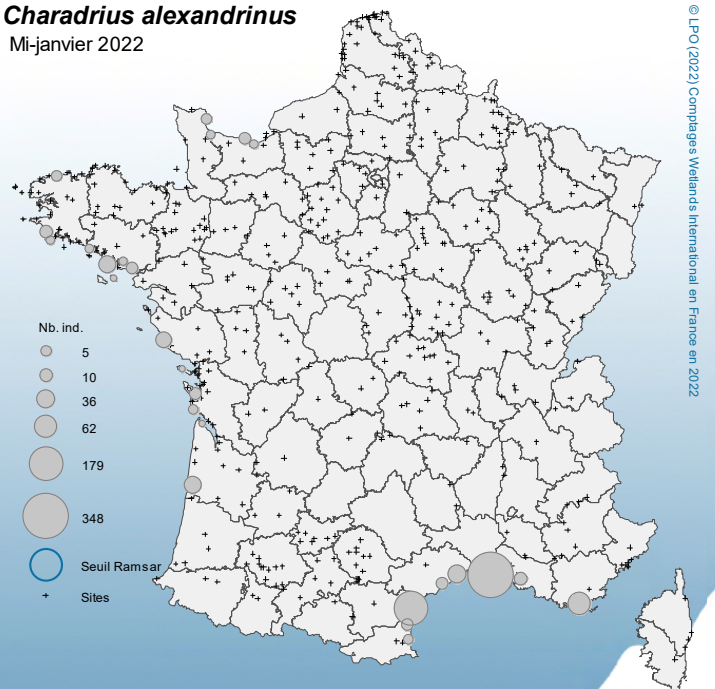
• Distribution 2022

TOP 10 - SITES	NB. IND.
Camargue**	348
Etangs du Narbonnais**	179
Salins des Pesquiers, Estagnets et Vieux Salins**	62
Etangs Montpellierains (34+30)**	36
Bassin d'Arcachon**	27
Baie de Quiberon**	26
Littoral vendéen**	23
Complexe de l'étang de Berre**	10
Baie d'Audierne**	10
Baie de Vilaine**	9

Nb sites d'importance internationale* :

Nb sites d'importance nationale** : 15

Charadrius alexandrinus Mi-janvier 2022



Vanneau huppé - *Vanellus vanellus*

Northern Lapwing

Statuts : Liste rouge : VU (Europe & UE)

Directive Oiseaux : II/B (FR)

Population(s) : Europe, O Asie/Europe, N Afrique & SO Asie

Taille : 6 300 000-9 500 000 ind. Tendence : DEC

Seuil RAMSAR1% : 72 300 ind.



Dénombrements mi-janvier 2022 : 154 207 individus dénombrés sur 183 sites

• Totaux nationaux 5 ans

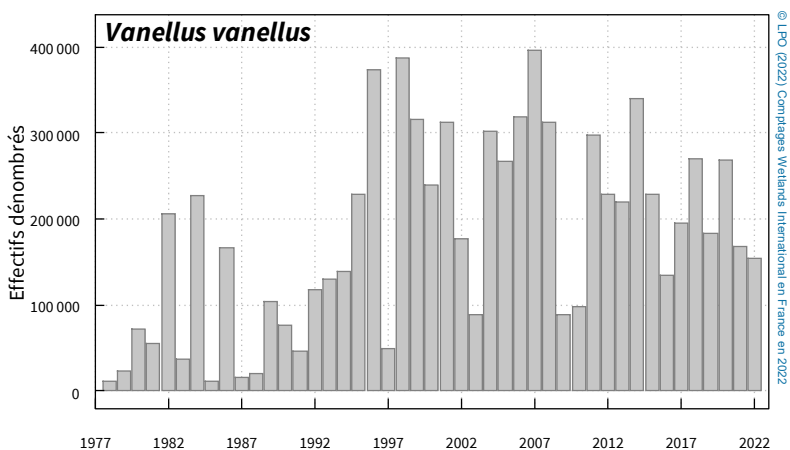
ANNEES	2018	2019	2020	2021	2022
Nb ind.	270 349	182 866	268 257	168 210	154 207
Nb sites	180	210	216	194	183
Indices	-	-	-	-	-

• Effectifs nationaux moyens cumulés sur 5 ans

PERIODES	1998-2002	2003-2007	2008-2012	2013-2017	2018-2022*
ENMC (Nb. ind.)	305 608	287 368	212 240	227 124	221 675

*Seuil National 1% 2017-2021 : 2200 ind.

• Tendence/historique mi-janvier



• Long terme *na*

• Court terme *na*

• Distribution 2022

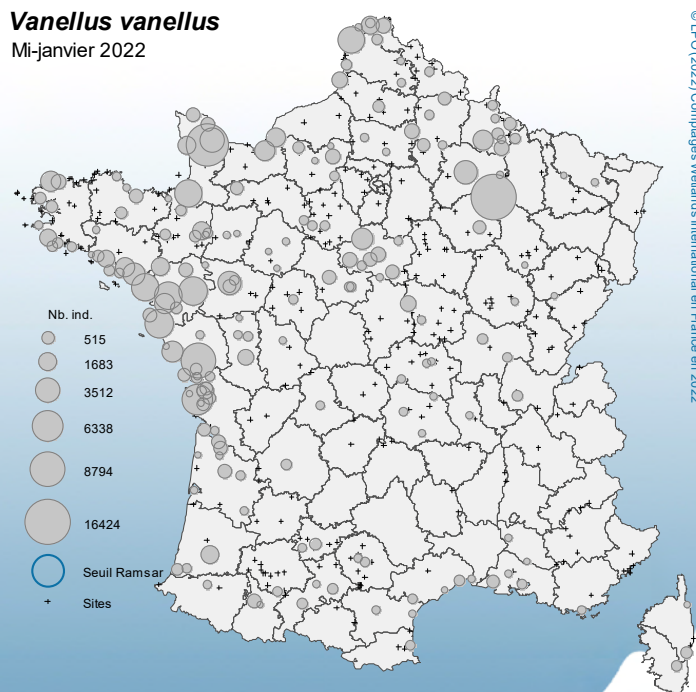
TOP 10 - SITES	NB. IND.
Lac du Der-Chantecoq (51/52)**	16 424
Les Marais du Cotentin et du Bessin**	14 218
Marais poitevin étendu**	8 794
Réserve Naturelle de Moëze (Charente-Seudre)**	6 338
Loire Amont**	5 349
Marais Breton**	5 313
Baie du Mont-Saint-Michel**	4 999
Presqu'île Guérandaise dont Traicts du Croisic**	4 920
Loire Aval**	4 831
Littoral du Pas-de-Calais**	4 509

Nb sites d'importance internationale* :

Nb sites d'importance nationale** : 18

Vanellus vanellus

Mi-janvier 2022



Courlis corlieu - *Numenius phaeopus*

Whimbrel

Statuts : Liste rouge : LC (Europe & UE)

Directive Oiseaux : II/B (FR)

Population(s) : phaeopus, N Europe/O Afrique

Taille : 240 000-390 000 ind.

Tendance : STA/AUG

Seuil RAMSAR1% : 3 500 ind.



Dénombrements mi-janvier 2022 : 80 individus dénombrés sur 21 sites

• Totaux nationaux 5 ans

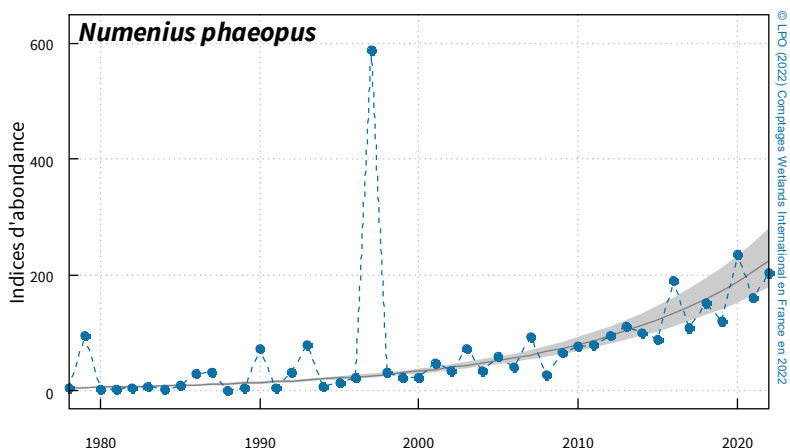
ANNEES	2018	2019	2020	2021	2022
Nb ind.	61	49	99	65	80
Nb sites	18	18	24	16	21
Indices	153±77	119±63	236±110	161±80	203±97

• Effectifs nationaux moyens cumulés sur 5 ans

PERIODES	1998-2002	2003-2007	2008-2012	2013-2017	2018-2022*
ENMC (Nb. ind.)	10	18	23	47	69

*Seuil National 1% 2017-2021 : 1 ind.

• Tendance/historique mi-janvier



• Long terme 1980-2022

Augmentation modérée

+9.8% p.a. ±ES3.6%

• Court terme 2011-2022

Augmentation modérée

+8.1% p.a. ±ES3.0%

• Distribution 2022

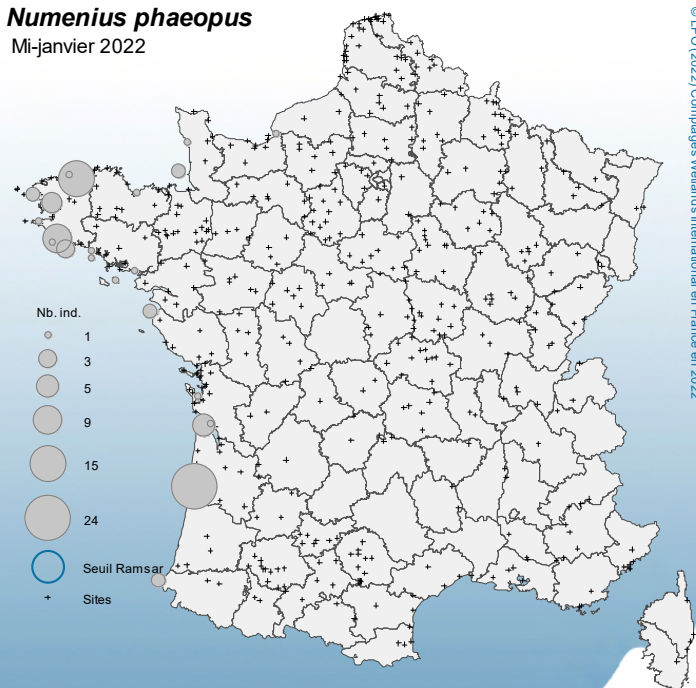
TOP 10 - SITES	NB. IND.
Bassin d'Arcachon**	24
Baie de Morlaix & Penzé**	15
Rivière de Pont l'Abbé**	9
Marais Nord Medoc**	5
Rade de Brest**	4
Archipel des Glénan**	3
Autres sites - 29 (Finistère)**	2
Iles Chausey**	2
Littoral Basque de Hendaye à St-Jean-de-Luz**	2
Baie de Bourgneuf - Île de Noirmoutier**	2

Nb sites d'importance internationale* :

Nb sites d'importance nationale** : 22

Numenius phaeopus

Mi-janvier 2022



Courlis cendré - *Numenius arquata*

Eurasian Curlew

Statuts : Liste rouge : NT (Europe & UE)

Directive Oiseaux : II/B (FR)

Population(s) : arquata, Europe/Europe, N & O Afrique

Taille : 610 000-830 000 ind.

Tendance : DEC/STA

Seuil RAMSAR1% : 7 600 ind.



Dénombrements mi-janvier 2022 : 28 005 individus dénombrés sur 95 sites

• Totaux nationaux 5 ans

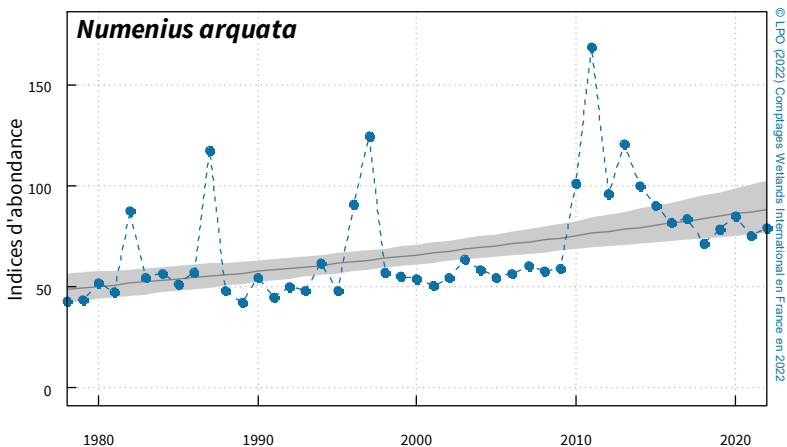
ANNEES	2018	2019	2020	2021	2022
Nb ind.	25 110	27 673	30 021	26 548	28 005
Nb sites	101	109	101	93	95
Indices	72±6	79±6	85±7	75±6	79±6

• Effectifs nationaux moyens cumulés sur 5 ans

PERIODES	1998-2002	2003-2007	2008-2012	2013-2017	2018-2022*
ENMC (Nb. ind.)	18 359	19 954	34 908	33 504	27 472

*Seuil National 1% 2017-2021 : 270 ind.

• Tendance/historique mi-janvier



• Long terme 1980-2022

Augmentation modérée

+1.3% p.a. ±ES0.1%

• Court terme 2011-2022

Déclin modéré

-5.0% p.a. ±ES0.4%

• Distribution 2022

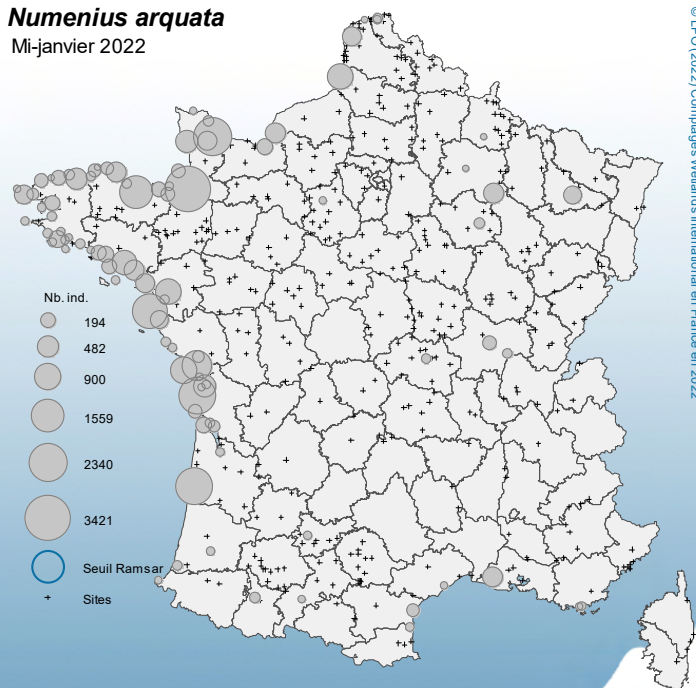
TOP 10 - SITES	NB. IND.
Baie du Mont-Saint-Michel**	3 421
Baie des Veys**	2 340
Bassin d'Arcachon**	2 134
Réserve Naturelle de Moëze (Charente-Seudre)**	2 122
Baie de Bourgneuf - Île de Noirmoutier**	1 835
Baie de St-Brieuc-Yffiniac-Morieux**	1 559
Baie de l'Aiguillon et Pointe d'Arcay**	1 304
Ile de Ré**	900
Littoral Picard**	889
Loire Aval**	823

Nb sites d'importance internationale* :

Nb sites d'importance nationale** : 25

Numenius arquata

Mi-janvier 2022



Barge à queue noire - *Limosa limosa*

Black-tailed Godwit

Statuts : Liste rouge : NT (Europe)

Directive Oiseaux : II/B (FR)

Population(s) : Iceland/O Europe

Taille : 143 000-204 000 ind.

Tendance : AUG

Seuil RAMSAR1% : 1 100 ind.



Dénombrements mi-janvier 2022 : 34 500 individus dénombrés sur 32 sites

• Totaux nationaux 5 ans

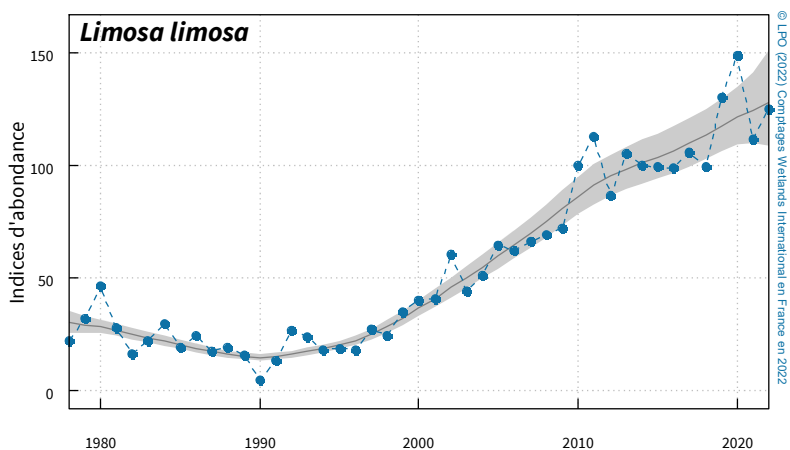
ANNEES	2018	2019	2020	2021	2022
Nb ind.	27 389	35 837	41 052	30 717	34 500
Nb sites	29	37	27	38	32
Indices	100±11	130±13	149±15	112±12	125±13

• Effectifs nationaux moyens cumulés sur 5 ans

PERIODES	1998-2002	2003-2007	2008-2012	2013-2017	2018-2022*
ENMC (Nb. ind.)	11 027	15 890	24 348	28 091	33 897

*Seuil National 1% 2017-2021 : 340 ind.

• Tendance/historique mi-janvier



• Long terme 1980-2022

Forte augmentation

+5.6% p.a. ±ES0.2%

• Court terme 2011-2022

Augmentation modérée

+2.5% p.a. ±ES0.8%

• Distribution 2022

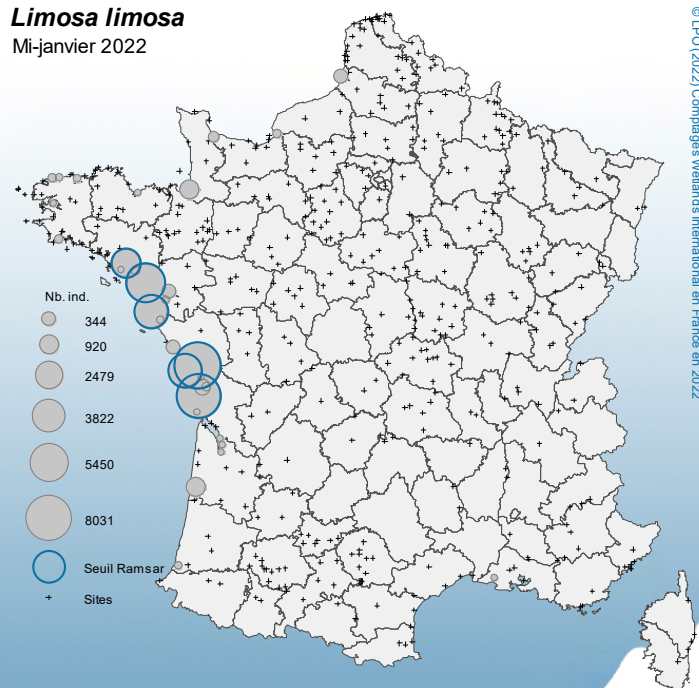
TOP 10 - SITES	NB. IND.
Baie de l'Aiguillon et Pointe d'Arcay*	8 031
Réserve Naturelle de Moëze (Charente-Seudre)*	7 334
Presqu'île Guérandaise dont Traicts du Croisic*	5 450
Ile de Ré*	3 822
Baie de Bourgneuf - Île de Noirmoutier*	3 750
Golfe du Morbihan*	2 479
Bassin d'Arcachon**	920
Baie du Mont-Saint-Michel**	830
Pointe de la Fumée & île d'Aix**	480
Loire Aval**	344

Nb sites d'importance internationale* : 6

Nb sites d'importance nationale** : 10

Limosa limosa

Mi-janvier 2022



Barge rousse - *Limosa lapponica*

Bar-tailed Godwit

Statuts : Liste rouge : LC (Europe & UE)

Directive Oiseaux : II/B (FR)

Population(s) : lapponica, N Europe/O Europe

Taille : 150 000-180 000 ind.

Tendance : AUG

Seuil RAMSAR1% : 1 500 ind.



Dénombrements mi-janvier 2022 : 7 887 individus dénombrés sur 41 sites

• Totaux nationaux 5 ans

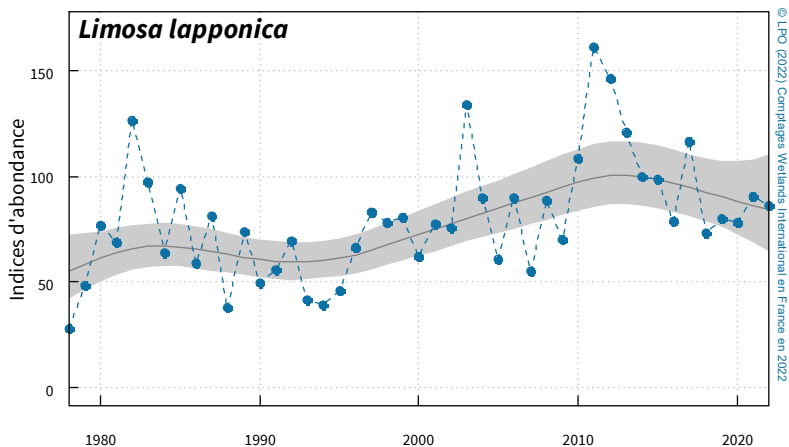
ANNEES	2018	2019	2020	2021	2022
Nb ind.	6 678	7 276	7 126	8 254	7 887
Nb sites	29	33	36	40	41
Indices	73±11	80±12	78±12	90±13	86±13

• Effectifs nationaux moyens cumulés sur 5 ans

PERIODES	1998-2002	2003-2007	2008-2012	2013-2017	2018-2022*
ENMC (Nb. ind.)	6 882	7 949	10 498	9 465	7 443

*Seuil National 1% 2017-2021 : 75 ind.

• Tendance/historique mi-janvier



• Long terme 1980-2022

Augmentation modérée

+1.0% p.a. ±ES0.2%

• Court terme 2011-2022

Déclin modéré

-5.4% p.a. ±ES0.9%

• Distribution 2022

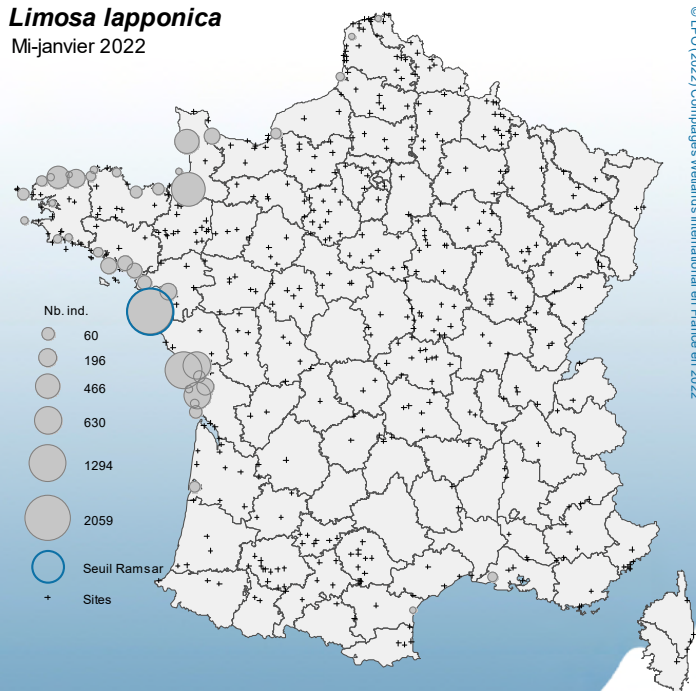
TOP 10 - SITES	NB. IND.
Baie de Bourgneuf - Île de Noirmoutier*	2 059
Ile de Ré**	1 294
Baie du Mont-Saint-Michel**	1 045
Baie de l'Aiguillon et Pointe d'Arcay**	630
Réserve Naturelle de Moëze (Charente-Seudre)**	559
Côte Ouest du Cotentin**	466
Baie de Goulven & anse de Kernic**	364
Baie de Morlaix & Penzé**	196
Loire Aval**	160
Marais littoraux de Charente-Maritime, dont R.N. d'Yves**	150

Nb sites d'importance internationale* : 1

Nb sites d'importance nationale** : 15

Limosa lapponica

Mi-janvier 2022



Tournepierrre à collier - *Arenaria interpres*

Ruddy Turnstone

Statuts : Liste rouge : LC (Europe) EN (UE)

Directive Oiseaux : -

Population(s) : interpres, NE Canada & Groenland/O Europe & NO Afrique

Taille : 200 000-260 000 ind.

Tendance : AUG

Seuil RAMSAR1% : 1 400 ind.



Dénombrements mi-janvier 2022 : 24 684 individus dénombrés sur 82 sites

• Totaux nationaux 5 ans

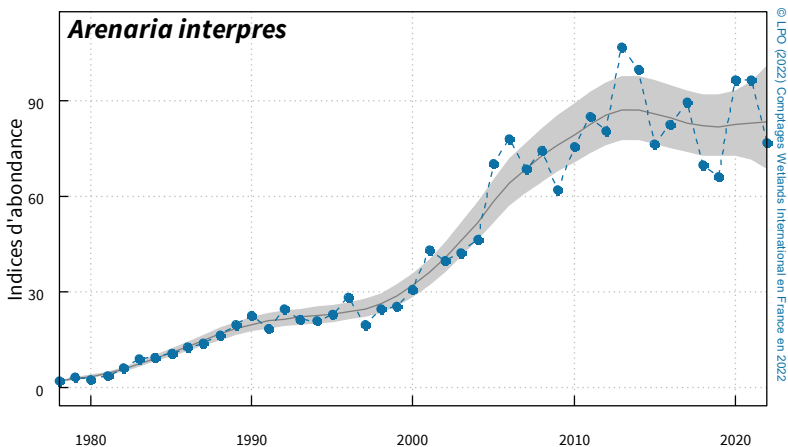
ANNEES	2018	2019	2020	2021	2022
Nb ind.	22 092	21 704	30 059	30 635	24 684
Nb sites	80	80	83	87	82
Indices	70±8	66±7	97±10	97±10	77±8

• Effectifs nationaux moyens cumulés sur 5 ans

PERIODES	1998-2002	2003-2007	2008-2012	2013-2017	2018-2022*
ENMC (Nb. ind.)	9 826	18 259	23 622	28 193	25 836

*Seuil National 1% 2017-2021 : 260 ind.

• Tendance/historique mi-janvier



• Long terme 1980-2022

Forte augmentation

+7.2% p.a. ±ES0.4%

• Court terme 2011-2022

Stable

-0.9% p.a. ±ES0.9%

• Distribution 2022

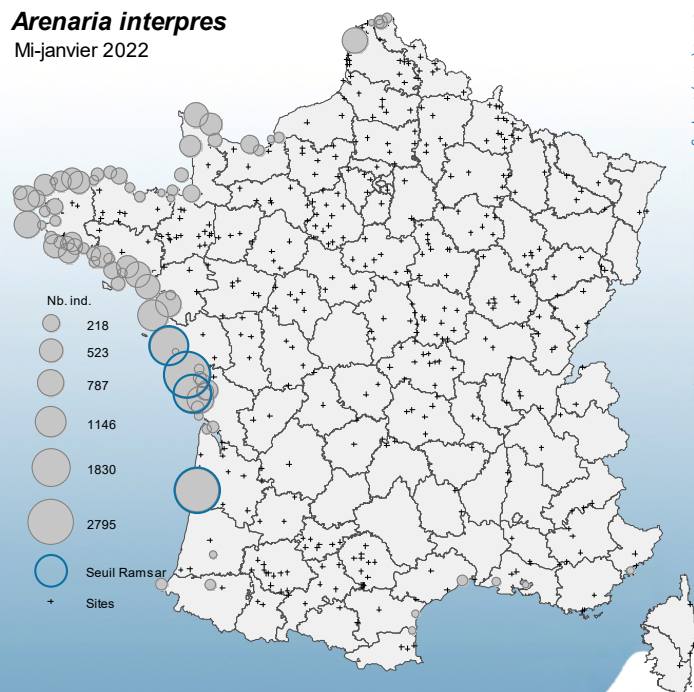
TOP 10 - SITES	NB. IND.
Ile de Ré*	2 795
Bassin d'Arcachon*	2 598
Littoral vendéen*	1 830
Côtes Nord et Ouest de l'île d'Oléron*	1 757
Baie de Bourgneuf - Île de Noirmoutier**	1 146
Réserve Naturelle de Moëze (Charente-Seudre)**	787
île de Sein**	762
Baie de Vilaine**	727
Littoral du Pas-de-Calais**	699
Archipel de Molène**	696

Nb sites d'importance internationale* : 4

Nb sites d'importance nationale** : 26

Arenaria interpres

Mi-janvier 2022



Bécasseau maubèche - *Calidris canutus*

Red Knot

Statuts : Liste rouge : LC (Europe & UE)

Directive Oiseaux : II/B (FR)

Population(s) : islandica, NE Canada & Groenland/O Europe

Taille : 310 000-360 000 ind.

Tendance : STA

Seuil RAMSAR1% : 5 300 ind.



Dénombrements mi-janvier 2022 : 46 756 individus dénombrés sur 29 sites

• Totaux nationaux 5 ans

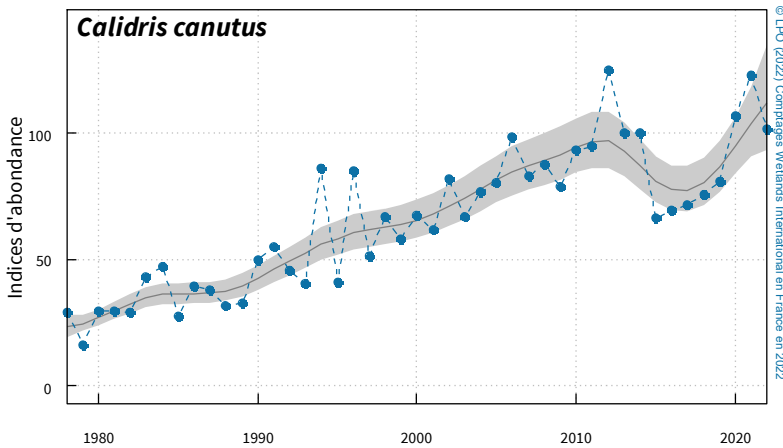
ANNEES	2018	2019	2020	2021	2022
Nb ind.	34 797	37 224	48 951	56 539	46 756
Nb sites	27	29	32	35	29
Indices	76±12	81±13	107±16	123±17	102±15

• Effectifs nationaux moyens cumulés sur 5 ans

PERIODES	1998-2002	2003-2007	2008-2012	2013-2017	2018-2022*
ENMC (Nb. ind.)	30 862	37 415	44 173	37 455	44 852

*Seuil National 1% 2017-2021 : 450 ind.

• Tendance/historique mi-janvier



• Long terme 1980-2022

Augmentation modérée

+3.0% p.a. ±ES0.2%

• Court terme 2011-2022

Stable

+0.2% p.a. ±ES1.1%

• Distribution 2022

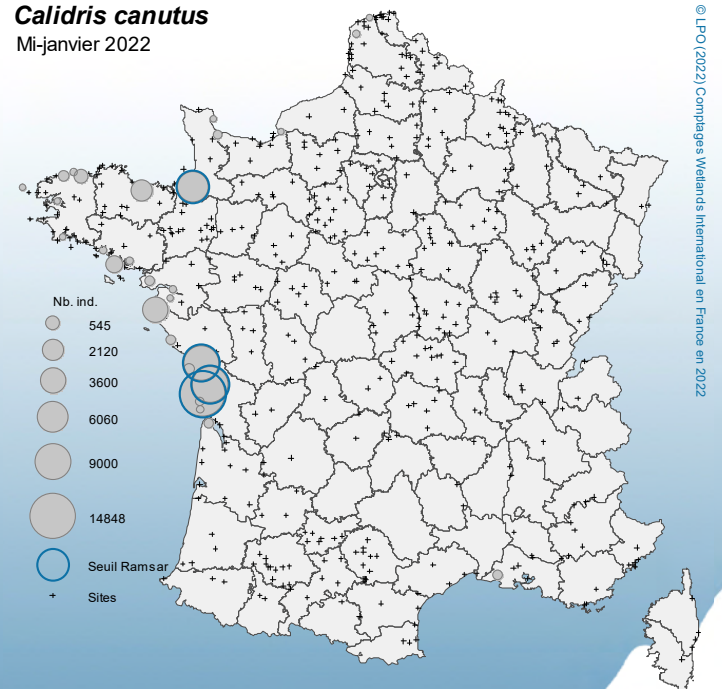
TOP 10 - SITES	NB. IND.
Réserve Naturelle de Moëze (Charente-Seudre)*	14 848
Marais littoraux de Charente-Maritime, dont R.N. d'Yves*	9 000
Baie de l'Aiguillon et Pointe d'Arcay*	8 306
Baie du Mont-Saint-Michel*	6 060
Baie de Bourgneuf - Île de Noirmoutier**	3 600
Baie de St-Brieuc-Yffiniac-Morieux**	2 120
Baie de Quiberon**	1 200
Baie de Morlaix & Penzé**	545
Ile de Ré	207
Baie de Goulven & anse de Kernic	182

Nb sites d'importance internationale* : 4

Nb sites d'importance nationale** : 8

Calidris canutus

Mi-janvier 2022



Combattant varié - *Calidris pugnax*

Ruff

Statuts : Liste rouge : NT (Europe & UE)

Directive Oiseaux : II/B (FR)

Population(s) : N Europe & O Sibérie/O Afrique

Taille : 2 900 000-6 200 000 ind. Tendence : DEC

Seuil RAMSAR1% : 22000 ind.



Dénombrements mi-janvier 2022 : 157 individus dénombrés sur 22 sites

• Totaux nationaux 5 ans

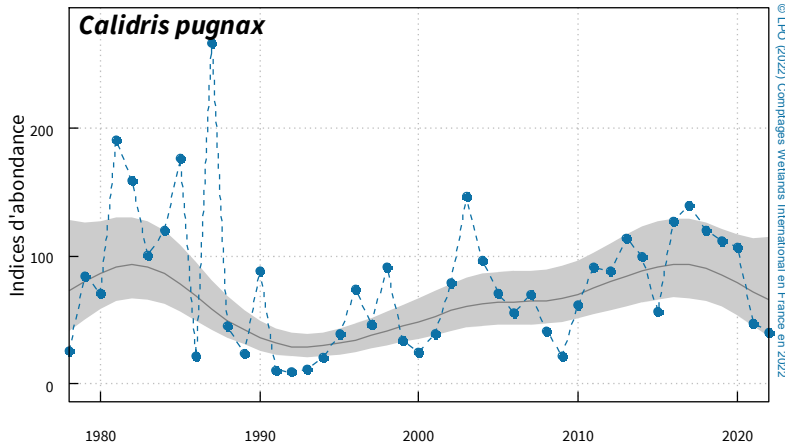
ANNEES	2018	2019	2020	2021	2022
Nb ind.	472	448	411	227	157
Nb sites	17	21	16	15	22
Indices	120±40	112±38	107±37	47±21	40±19

• Effectifs nationaux moyens cumulés sur 5 ans

PERIODES	1998-2002	2003-2007	2008-2012	2013-2017	2018-2022*
ENMC (Nb. ind.)	217	350	237	427	344

*Seuil National 1% 2017-2021 : 3 ind.

• Tendence/historique mi-janvier



• Long terme 1980-2022

Stable

+0.6% p.a. ±ES0.4%

• Court terme 2011-2022

Incertain/Fluctuant

-4.2% p.a. ±ES2.4%

• Distribution 2022

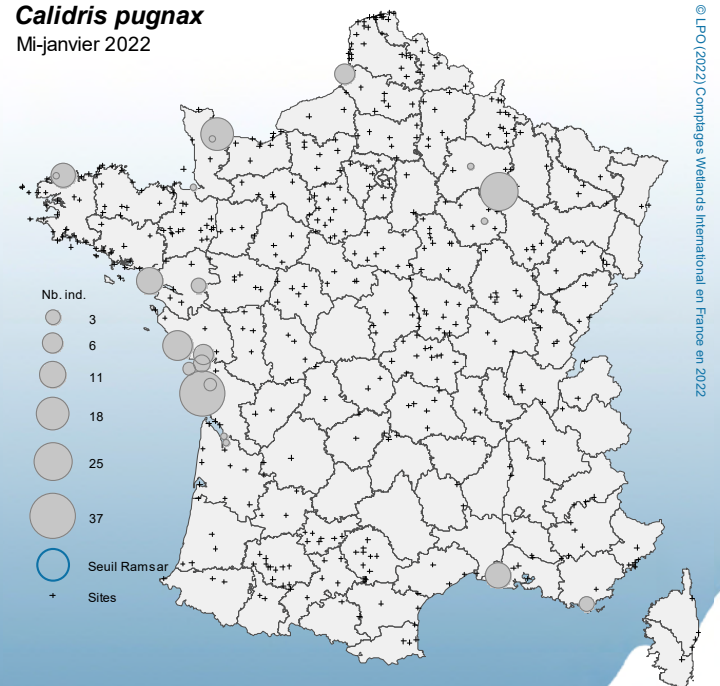
TOP 10 - SITES	NB. IND.
Réserve Naturelle de Moëze (Charente-Seudre)**	37
Lac du Der-Chantecoq (51/52)**	25
Baie des Veys**	18
Petits marais côtiers vendéens**	14
Presqu'île Guérandaise dont Traicts du Croisic**	11
Camargue**	10
Baie de Goulven & anse de Kernic**	9
Littoral Picard**	6
Marais poitevin étendu**	6
Baie de l'Aiguillon et Pointe d'Arcay**	4

Nb sites d'importance internationale* :

Nb sites d'importance nationale** : 12

Calidris pugnax

Mi-janvier 2022



Bécasseau sanderling - *Calidris alba*

Sanderling

Statuts : Liste rouge : LC (Europe & UE)

Directive Oiseaux : -

Population(s) : alba, Europe est atlantique, O & S Afrique (hiv.)

Taille : 200 000 ind.

Tendance : AUG

Seuil RAMSAR1% : 2 000 ind.



Dénombrements mi-janvier 2022 : 28 524 individus dénombrés sur 73 sites

• Totaux nationaux 5 ans

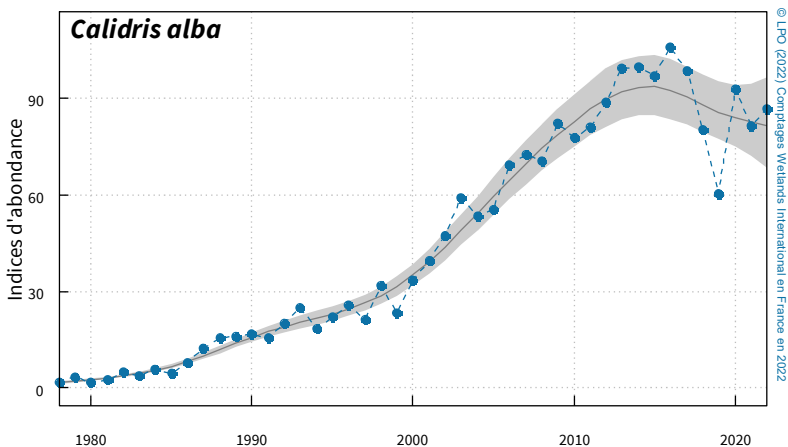
ANNEES	2018	2019	2020	2021	2022
Nb ind.	24 781	20 835	30 414	27 038	28 524
Nb sites	70	65	66	75	73
Indices	80±10	60±8	93±11	82±10	87±10

• Effectifs nationaux moyens cumulés sur 5 ans

PERIODES	1998-2002	2003-2007	2008-2012	2013-2017	2018-2022*
ENMC (Nb. ind.)	12 261	20 646	25 710	31 607	26 342

*Seuil National 1% 2017-2021 : 260 ind.

• Tendance/historique mi-janvier



• Long terme 1980-2022

Forte augmentation

+8.7% p.a. ±ES0.5%

• Court terme 2011-2022

Stable

-1.3% p.a. ±ES0.7%

• Distribution 2022

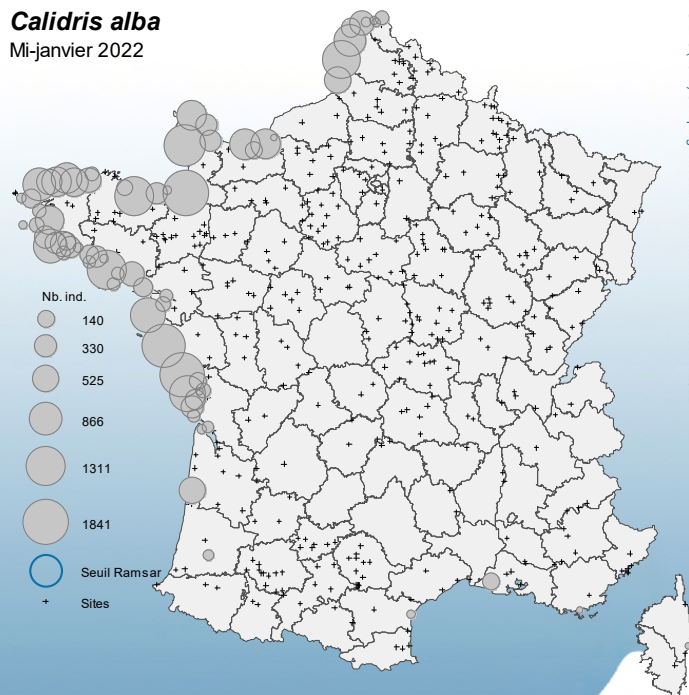
TOP 10 - SITES	NB. IND.
Baie du Mont-Saint-Michel**	1 841
Ile de Ré**	1 780
Littoral vendéen**	1 729
Côte Ouest du Cotentin**	1 541
Baie de Quiberon**	1 311
Baie de St-Brieuc-Yffiniac-Morieux**	1 294
Plage d'Ecaut à Berck**	1 255
Côtes Nord et Ouest de l'île d'Oléron**	1 074
Baie de Bourgneuf - Île de Noirmoutier**	989
Pays Bigouden Sud**	970

Nb sites d'importance internationale* :

Nb sites d'importance nationale** : 34

Calidris alba

Mi-janvier 2022



Bécasseau variable - *Calidris alpina*

Dunlin

Statuts : Liste rouge : LC (Europe & UE)

Directive Oiseaux : -

Population(s) : alpina, NE Europe & NO Sibérie/O Europe & NO Afrique

Taille : 1 300 000-1 400 000 ind.

Tendance : STA

Seuil RAMSAR1% : 13 300 ind.



Dénombrements mi-janvier 2022 : 311 800 individus dénombrés sur 98 sites

• Totaux nationaux 5 ans

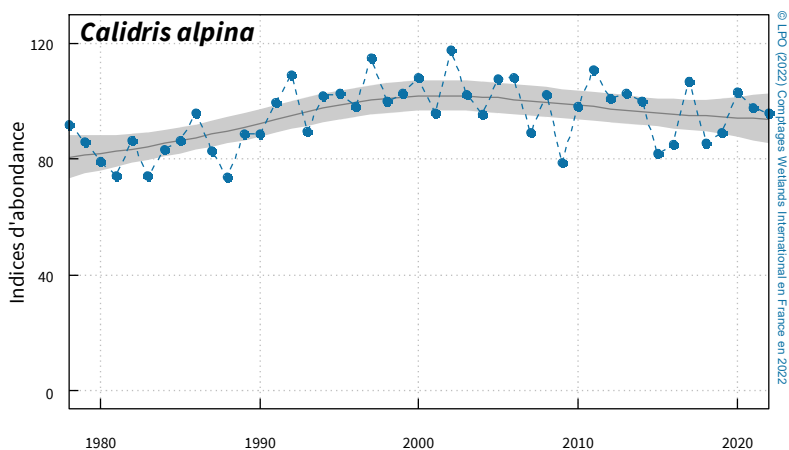
ANNEES	2018	2019	2020	2021	2022
Nb ind.	266 990	289 683	328 967	316 769	311 800
Nb sites	97	101	90	102	98
Indices	85±7	89±8	103±8	98±8	96±8

• Effectifs nationaux moyens cumulés sur 5 ans

PERIODES	1998-2002	2003-2007	2008-2012	2013-2017	2018-2022*
ENMC (Nb. ind.)	333 685	317 752	310 705	300 262	302 868

*Seuil National 1% 2017-2021 : 3000 ind.

• Tendance/historique mi-janvier



• Long terme 1980-2022 Augmentation modérée

+0.4% p.a. ±ES0.1%

• Court terme 2011-2022

Stable

-0.7% p.a. ±ES0.6%

• Distribution 2022

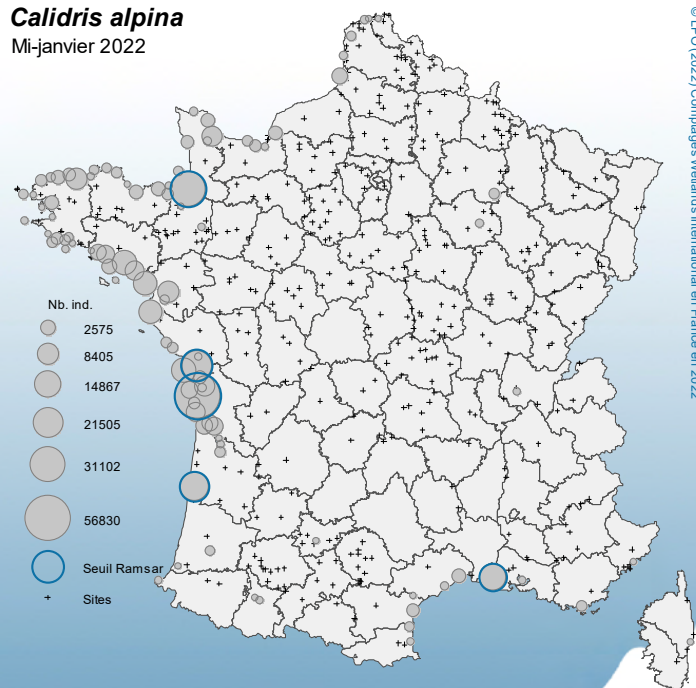
TOP 10 - SITES	NB. IND.
Réserve Naturelle de Moëze (Charente-Seudre)*	56 830
Baie du Mont-Saint-Michel*	31 102
Baie de l'Aiguillon et Pointe d'Arcay*	21 505
Bassin d'Arcachon*	18 395
Camargue*	14 867
Ile de Ré**	12 557
Golfe du Morbihan**	11 865
Baie de Bourgneuf - Île de Noirmoutier**	11 808
Presqu'île Guérandaise dont Traicts du Croisic**	11 771
Loire Aval**	8 405

Nb sites d'importance internationale* : 5

Nb sites d'importance nationale** : 22

Calidris alpina

Mi-janvier 2022



Bécasseau violet - *Calidris maritima*

Purple Sandpiper

Statuts : Liste rouge : LC (Europe) NT (UE)

Directive Oiseaux : -

Population(s) : N Europe & O Sibérie (repr.)

Taille : 58 000-110 000 ind.

Tendance : STA?

Seuil RAMSAR1% : 710 ind.



Dénombrements mi-janvier 2022 : 1 574 individus dénombrés sur 37 sites

• Totaux nationaux 5 ans

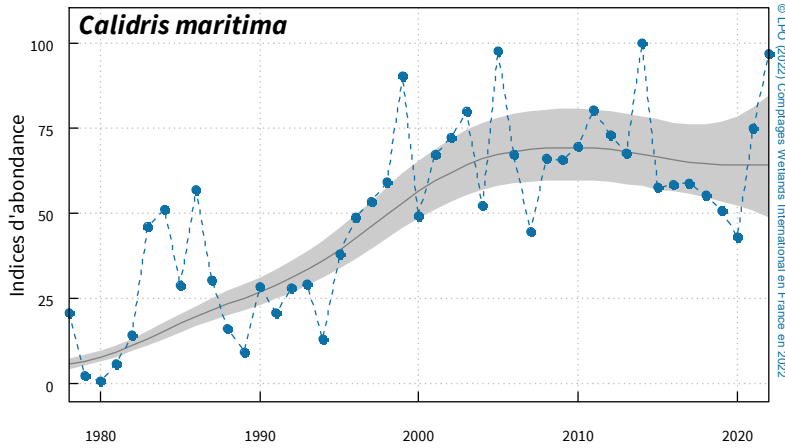
ANNEES	2018	2019	2020	2021	2022
Nb ind.	894	818	736	1 341	1 574
Nb sites	30	24	31	34	37
Indices	55±10	51±10	43±9	75±13	97±16

• Effectifs nationaux moyens cumulés sur 5 ans

PERIODES	1998-2002	2003-2007	2008-2012	2013-2017	2018-2022*
ENMC (Nb. ind.)	588	618	1 178	1 138	1 067

*Seuil National 1% 2017-2021 : 11 ind.

• Tendance/historique mi-janvier



• Long terme 1980-2022 Augmentation modérée

+4.5% p.a. ±ES1.0%

• Court terme 2011-2022

Stable

-1.5% p.a. ±ES1.2%

• Distribution 2022

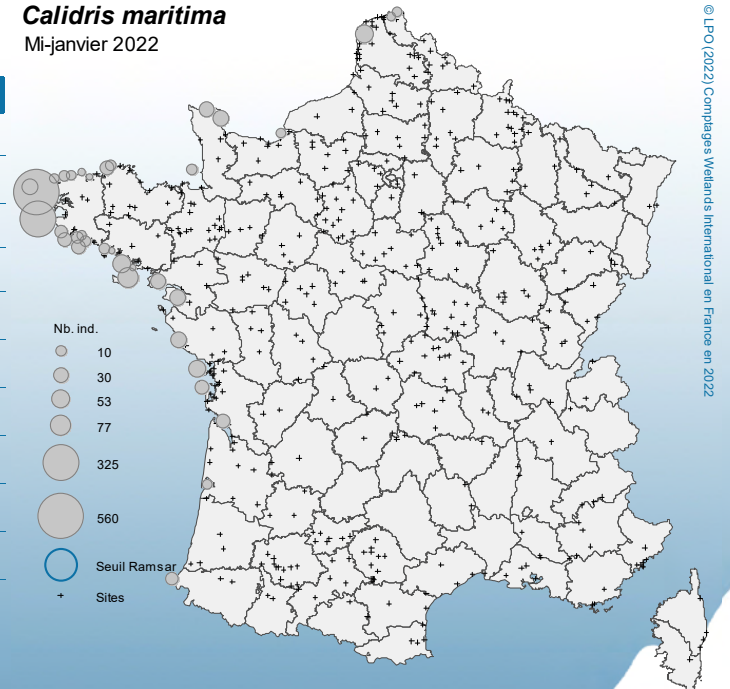
TOP 10 - SITES	NB. IND.
Archipel de Molène**	560
île de Sein**	325
Archipel de Houat-Hoëdic**	77
Littoral du Pas-de-Calais**	53
Baie de Quiberon**	50
Ile de Ré**	46
La côte est du Cotentin**	40
île d'Ouessant**	39
Sud Loire**	39
Littoral vendéen**	34

Nb sites d'importance internationale* :

Nb sites d'importance nationale** : 20

Calidris maritima

Mi-janvier 2022



Bécasseau minute - *Calidris minuta*

Little Stint

Statuts : Liste rouge : LC (Europe & UE)

Directive Oiseaux : -

Population(s) : N Europe/S Europe, N & O Afrique

Taille : 270 000-360 000 ind.

Tendance : DEC

Seuil RAMSAR1% : 3 000 ind.



Dénombrements mi-janvier 2022 : 1 222 individus dénombrés sur 11 sites

• Totaux nationaux 5 ans

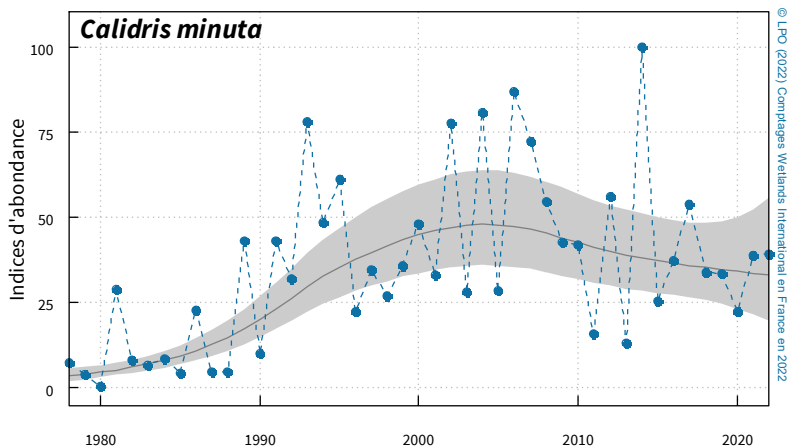
ANNEES	2018	2019	2020	2021	2022
Nb ind.	1 036	1 025	688	1 189	1 222
Nb sites	13	14	14	12	11
Indices	34±7	34±7	22±5	39±7	39±7

• Effectifs nationaux moyens cumulés sur 5 ans

PERIODES	1998-2002	2003-2007	2008-2012	2013-2017	2018-2022*
ENMC (Nb. ind.)	1 363	1 844	1 577	1 424	1 030

*Seuil National 1% 2017-2021 : 10 ind.

• Tendance/historique mi-janvier



• Long terme 1980-2022

Augmentation modérée

+4.4% p.a. ±ES0.7%

• Court terme 2011-2022

Incertain/Fluctuant

+2.1% p.a. ±ES1.7%

• Distribution 2022

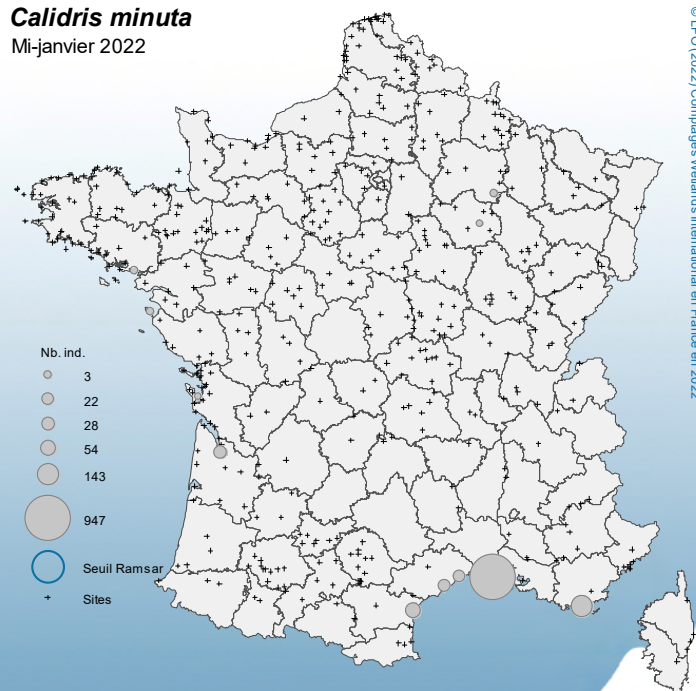
TOP 10 - SITES	NB. IND.
Camargue**	947
Salins des Pesquiers, Estagnets et Vieux Salins**	143
Etangs du Narbonnais**	54
Iles de l'estuaire (Gironde)**	28
Etangs de Thau et de Bagnas**	22
Etangs Montpellierains (34+30)**	19
Baie de Bourgneuf - Île de Noirmoutier	3
Lac du Der-Chantecoq (51/52)	2
Baie de Vilaine	2
Lacs : Orient, Amance et Temple-Auzon	1

Nb sites d'importance internationale* :

Nb sites d'importance nationale** : 6

Calidris minuta

Mi-janvier 2022



Chevalier guignette - *Actitis hypoleucos*

Common Sandpiper

Statuts : Liste rouge : LC (Europe & UE)

Directive Oiseaux : -

Population(s) : O & C Europe/O Afrique

Taille : 1 100 000-1 700 000 ind.

Tendance : STA/DEC?

Seuil RAMSAR1% : 12 000 ind.



Dénombrements mi-janvier 2022 : 659 individus dénombrés sur 112 sites

• Totaux nationaux 5 ans

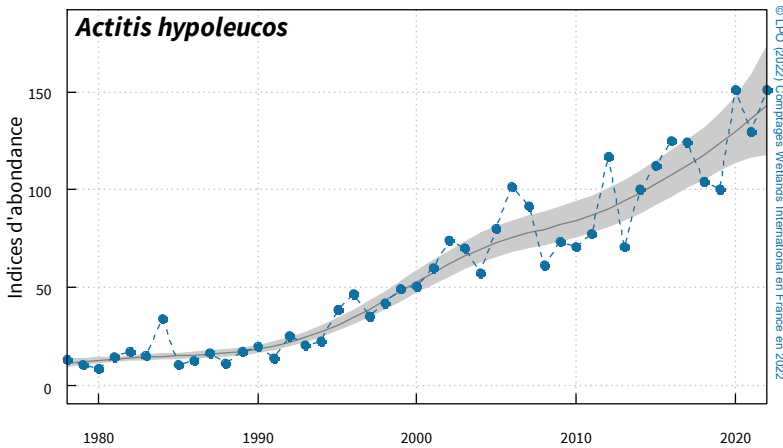
ANNEES	2018	2019	2020	2021	2022
Nb ind.	457	484	654	574	659
Nb sites	103	107	115	117	112
Indices	104±14	100±13	151±18	129±16	151±19

• Effectifs nationaux moyens cumulés sur 5 ans

PERIODES	1998-2002	2003-2007	2008-2012	2013-2017	2018-2022*
ENMC (Nb. ind.)	221	313	330	442	556

*Seuil National 1% 2017-2021 : 6 ind.

• Tendance/historique mi-janvier



• Long terme 1980-2022

Forte augmentation

+6.5% p.a. ±ES0.3%

• Court terme 2011-2022

Augmentation modérée

+4.8% p.a. ±ES0.8%

• Distribution 2022

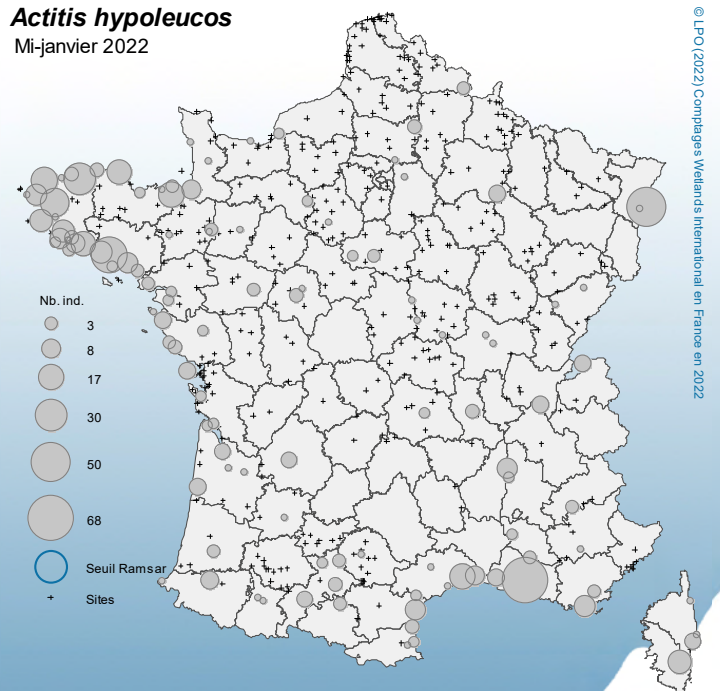
TOP 10 - SITES	NB. IND.
Complexe de l'étang de Berre**	68
Cours du Rhin (67/68)**	50
Rivière d'Étel**	41
Baie de Morlaix & Penzé**	30
Rade de Brest**	24
Littoral des Abers**	20
Rance**	17
Etangs Montpellierains (34+30)**	17
Estuaires de Trieux, Jaudy et Anse de Paimpol**	15
Aven-Belon**	15

Nb sites d'importance internationale* : 3

Nb sites d'importance nationale** : 31

Actitis hypoleucos

Mi-janvier 2022



Chevalier culblanc - *Tringa ochropus*

Green Sandpiper

Statuts : Liste rouge : LC (Europe & UE)

Directive Oiseaux : -

Population(s) : N Europe/S & O Europe, O Afrique

Taille : 1 800 000-2 800 000 ind. Tendence : STA

Seuil RAMSAR1% : 24 000 ind.



Dénombrements mi-janvier 2022 : 870 individus dénombrés sur 147 sites

• Totaux nationaux 5 ans

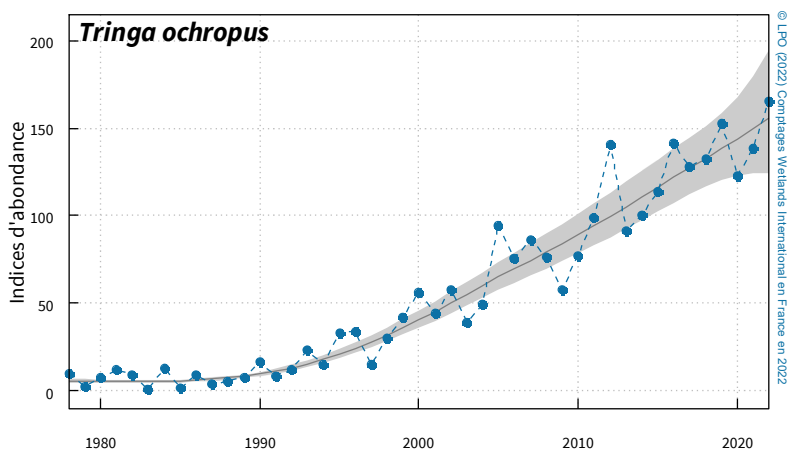
ANNEES	2018	2019	2020	2021	2022
Nb ind.	757	808	680	747	870
Nb sites	124	143	129	137	147
Indices	132±16	153±17	123±15	138±16	165±19

• Effectifs nationaux moyens cumulés sur 5 ans

PERIODES	1998-2002	2003-2007	2008-2012	2013-2017	2018-2022*
ENMC (Nb. ind.)	216	351	472	641	794

*Seuil National 1% 2017-2021 : 8 ind.

• Tendence/historique mi-janvier



• Long terme 1980-2022

Forte augmentation

+9.7% p.a. ±ES0.6%

• Court terme 2011-2022

Augmentation modérée

+3.6% p.a. ±ES0.7%

• Distribution 2022

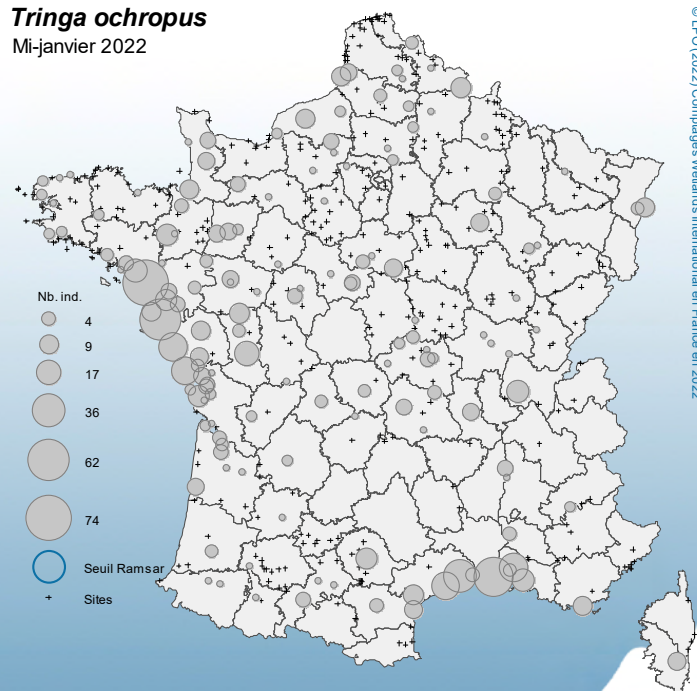
TOP 10 - SITES	NB. IND.
Presqu'île Guérandaise dont Traicts du Croisic**	74
Marais Breton**	62
Camargue**	53
Etangs Montpellierains (34+30)**	36
Autres sites - 13 (Bouches-du-Rhône)**	26
Petits marais côtiers vendéens**	26
Ile de Ré**	23
Etangs de Thau et de Bagnas**	23
Autres sites - 79 (Deux-Sèvres)**	17
Baie de Vilaine**	16

Nb sites d'importance internationale* :

Nb sites d'importance nationale** : 31

Tringa ochropus

Mi-janvier 2022



Chevalier arlequin - *Tringa erythropus*

Spotted Redshank

Statuts : Liste rouge : LC (Europe) NT (UE)

Directive Oiseaux : II/B (FR)

Population(s) : N Europe/S Europe, N & O Afrique

Taille : 57 000-120 000 ind.

Tendance : DEC

Seuil RAMSAR1% : 1 000 ind.



Dénombrements mi-janvier 2022 : 329 individus dénombrés sur 32 sites

• Totaux nationaux 5 ans

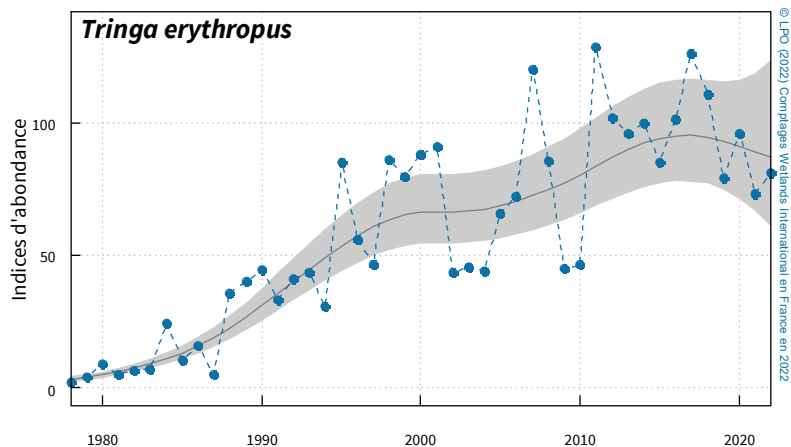
ANNEES	2018	2019	2020	2021	2022
Nb ind.	463	333	402	309	329
Nb sites	25	28	23	30	32
Indices	111±21	79±16	96±19	73±15	81±17

• Effectifs nationaux moyens cumulés sur 5 ans

PERIODES	1998-2002	2003-2007	2008-2012	2013-2017	2018-2022*
ENMC (Nb. ind.)	312	290	339	430	368

*Seuil National 1% 2017-2021 : 4 ind.

• Tendance/historique mi-janvier



• Long terme 1980-2022

Augmentation modérée

+6.0% p.a. ±ES0.5%

• Court terme 2011-2022

Déclin modéré

-2.8% p.a. ±ES1.1%

• Distribution 2022

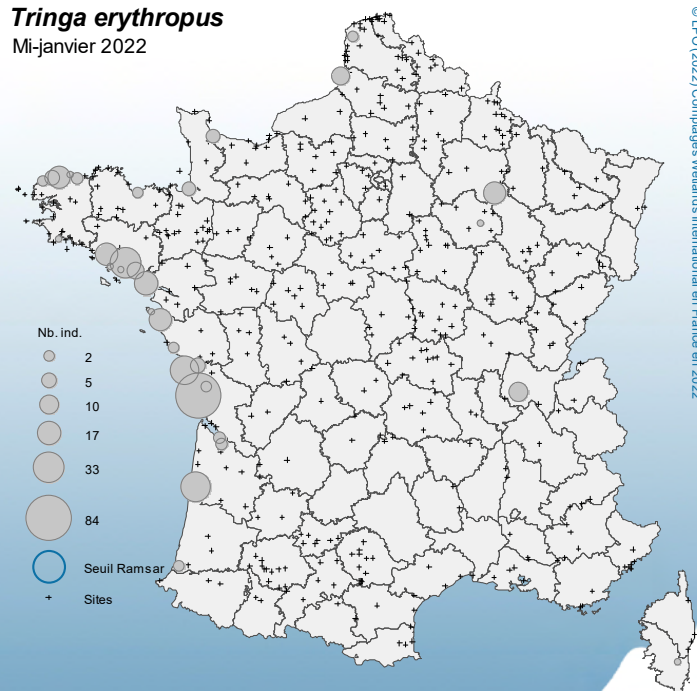
TOP 10 - SITES	NB. IND.
Réserve Naturelle de Moëze (Charente-Seudre)**	84
Golfe du Morbihan**	33
Bassin d'Arcachon**	32
Ile de Ré**	28
Presqu'île Guérandaise dont Traicts du Croisic**	17
Lac du Der-Chantecoq (51/52)**	16
Rivière d'Étel**	16
Marais Breton**	16
Baie de Goulven & anse de Kernic**	15
Dombes - Vallée de l'Ain**	10

Nb sites d'importance internationale* :

Nb sites d'importance nationale** : 16

Tringa erythropus

Mi-janvier 2022



Chevalier aboyeur - *Tringa nebularia*

Common Greenshank

Statuts : Liste rouge : LC (Europe & UE)

Directive Oiseaux : II/B (FR)

Population(s) : N Europe/SO Europe, NO & O Afrique

Taille : 230 000-360 000 ind.

Tendance : STA/AUG

Seuil RAMSAR1% : 3 300 ind.



Dénombrements mi-janvier 2022 : 613 individus dénombrés sur 48 sites

• Totaux nationaux 5 ans

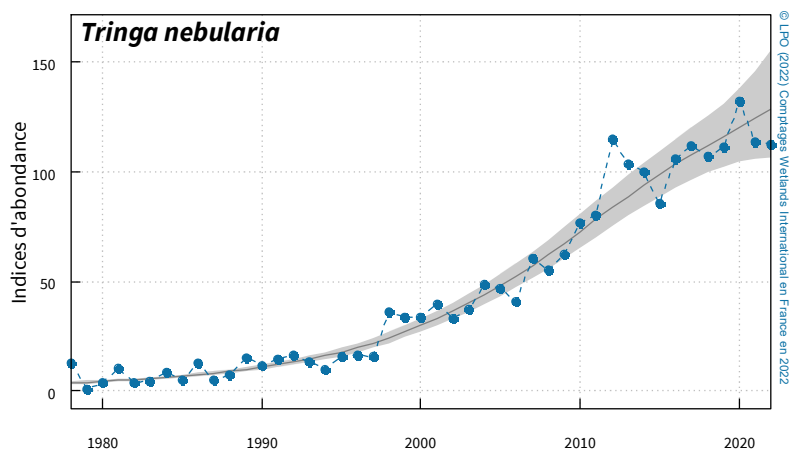
ANNEES	2018	2019	2020	2021	2022
Nb ind.	548	589	695	603	613
Nb sites	41	46	44	47	48
Indices	107±15	111±16	132±18	114±16	112±16

• Effectifs nationaux moyens cumulés sur 5 ans

PERIODES	1998-2002	2003-2007	2008-2012	2013-2017	2018-2022*
ENMC (Nb. ind.)	174	231	397	513	609

*Seuil National 1% 2017-2021 : 6 ind.

• Tendance/historique mi-janvier



• Long terme 1980-2022

Forte augmentation

+8.9% p.a. ±ES0.5%

• Court terme 2011-2022

Augmentation modérée

+2.3% p.a. ±ES0.9%

• Distribution 2022

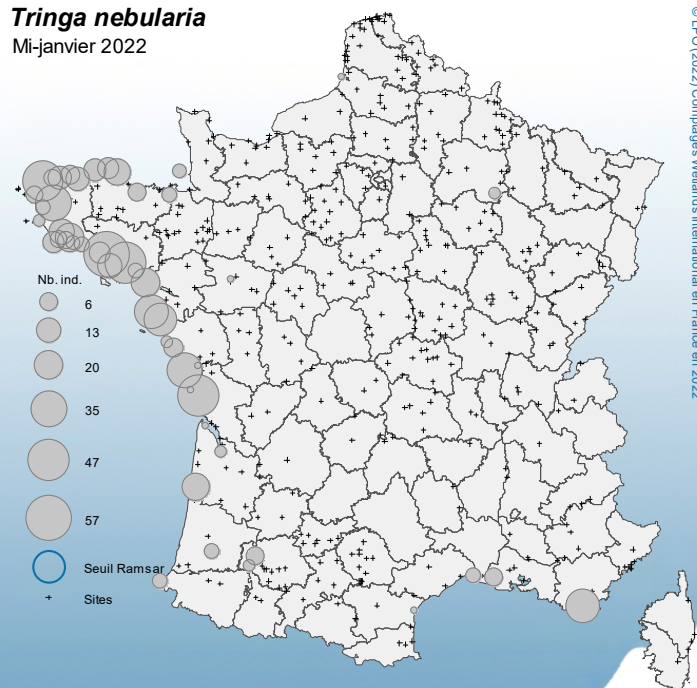
TOP 10 - SITES	NB. IND.
Rivière d'Étel**	57
Golfe du Morbihan**	47
Réserve Naturelle de Moëze (Charente-Seudre)**	46
Littoral des Abers**	44
Rade de Brest**	35
Ile de Ré**	32
Salins des Pesquiers, Estagnets et Vieux Salins**	30
Baie de Bourgneuf - Île de Noirmoutier**	30
Marais Breton**	27
Baie de la Forêt/Concarneau**	20

Nb sites d'importance internationale* :

Nb sites d'importance nationale** : 26

Tringa nebularia

Mi-janvier 2022



Chevalier gambette - *Tringa totanus*

Common Redshank

Statuts : Liste rouge : VU (Europe & UE)

Directive Oiseaux : II/B (FR)

Population(s) : (a) robusta, Islande & Féroés/O Europe (b) totanus, GB & Irlande/GB, Irlande & Fran

Taille : (a) 230 000 - 230 000 ind.
(b) 66 000 - 67 000 ind.

Tendance : (a) STA?
(b) DEC

Seuil RAMSAR1% : (a) 2 400 ind.
(b) 760 ind.



Dénombrements mi-janvier 2022 : 6 195 individus dénombrés sur 62 sites

• Totaux nationaux 5 ans

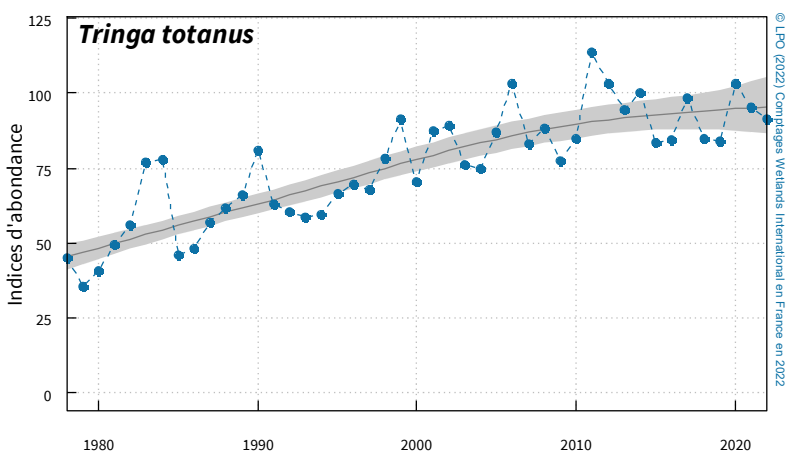
ANNEES	2018	2019	2020	2021	2022
Nb ind.	5 679	5 740	6 883	6 390	6 195
Nb sites	61	62	60	66	62
Indices	85±10	84±9	103±11	95±10	92±10

• Effectifs nationaux moyens cumulés sur 5 ans

PERIODES	1998-2002	2003-2007	2008-2012	2013-2017	2018-2022*
ENMC (Nb. ind.)	5 615	5 639	6 207	6 083	6 179

*Seuil National 1% 2017-2021 : 60 ind.

• Tendance/historique mi-janvier



• Long terme 1980-2022

Augmentation modérée

+1.6% p.a. ±ES0.1%

• Court terme 2011-2022

Stable

-1.1% p.a. ±ES0.7%

• Distribution 2022

TOP 10 - SITES	NB. IND.
Réserve Naturelle de Moëze (Charente-Seudre)**	766
Baie de Bourgneuf - Île de Noirmoutier**	647
Ile de Ré**	524
Baie de Morlaix & Penzé**	366
Golfe du Morbihan**	351
Camargue**	320
Littoral Picard**	258
Estuaires de Trieux, Jaudy et Anse de Paimpol**	254
Rade de Brest**	186
Rivière d'Étel**	179

Nb sites d'importance internationale* :

Nb sites d'importance nationale** : 27

Tringa totanus

Mi-janvier 2022



Bécassine des marais - *Gallinago gallinago*

Common Snipe

Statuts : Liste rouge : VU (Europe) LC (UE) Directive Oiseaux : II/A III/B

Population(s) : gallinago, Europe/S & O Europe & NO Afrique

Taille : 7 000 000-10 000 000 ind. Tendence : DEC/STA Seuil RAMSAR1% : 100 000 ind.



Dénombrements mi-janvier 2022 : 3 490 individus dénombrés sur 195 sites

• Totaux nationaux 5 ans

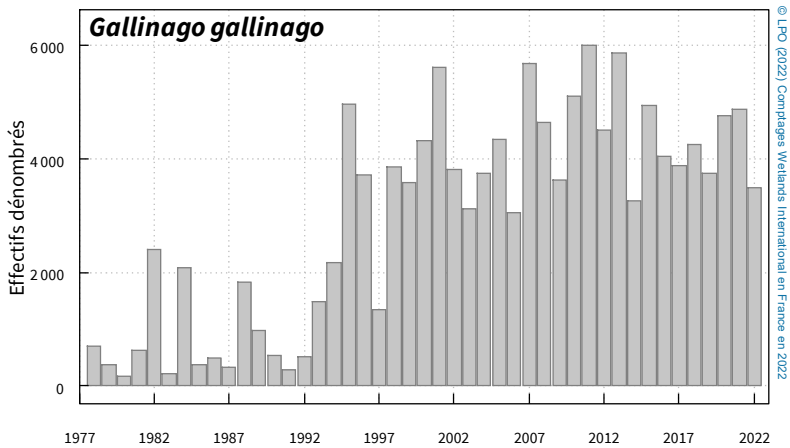
ANNEES	2018	2019	2020	2021	2022
Nb ind.	4 255	3 740	4 756	4 872	3 490
Nb sites	162	162	175	189	195
Indices	-	-	-	-	-

• Effectifs nationaux moyens cumulés sur 5 ans

PERIODES	1998-2002	2003-2007	2008-2012	2013-2017	2018-2022*
ENMC (Nb. ind.)	4 483	4 169	4 982	4 514	4 289

*Seuil National 1% 2017-2021 : 45 ind.

• Tendence/historique mi-janvier



• Long terme na

• Court terme na

• Distribution 2022

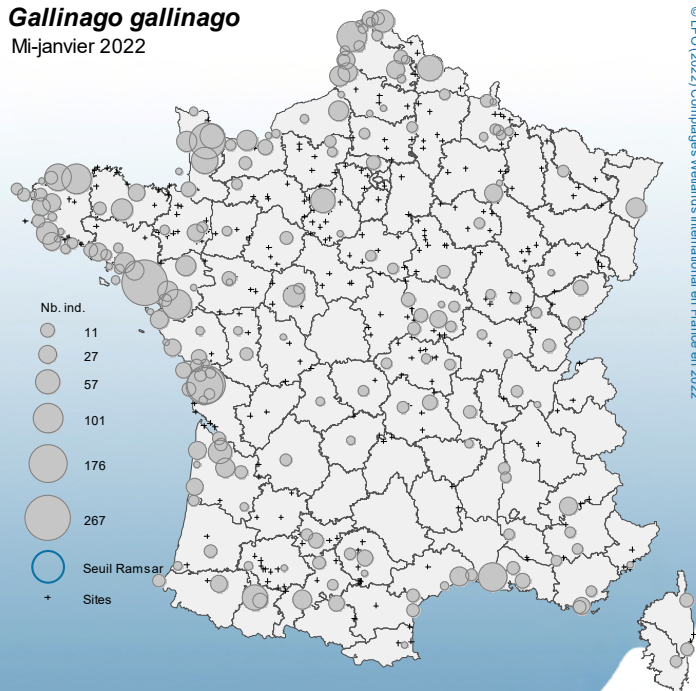
TOP 10 - SITES	NB. IND.
Presqu'île Guérandaise dont Traicts du Croisic**	267
Marais de Fouras et de Voutron**	176
Marais littoraux de Charente-Maritime, dont R.N. d'Yves**	167
Les Marais du Cotentin et du Bessin**	158
Baie de Morlaix & Penzé**	101
Lac de Grand-Lieu**	100
Littoral du Pas-de-Calais**	94
Camargue**	93
Baie de Goulven & anse de Kernic**	72
Autres sites - 50 (Manche)**	71

Nb sites d'importance internationale* :

Nb sites d'importance nationale** : 16

Gallinago gallinago

Mi-janvier 2022



Sterne caugek - *Thalasseus sandvicensis*

Sandwich tern

Statuts : Liste rouge : LC (Europe & UE)

Directive Oiseaux : I

Population(s) : sandvicensis, O Europe/O Afrique

Taille : 170 000-200 000 ind.

Tendance : STA?

Seuil RAMSAR1% : 1 700 ind.



Dénombrements mi-janvier 2022 : 1 130 individus dénombrés sur 61 sites

• Totaux nationaux 5 ans

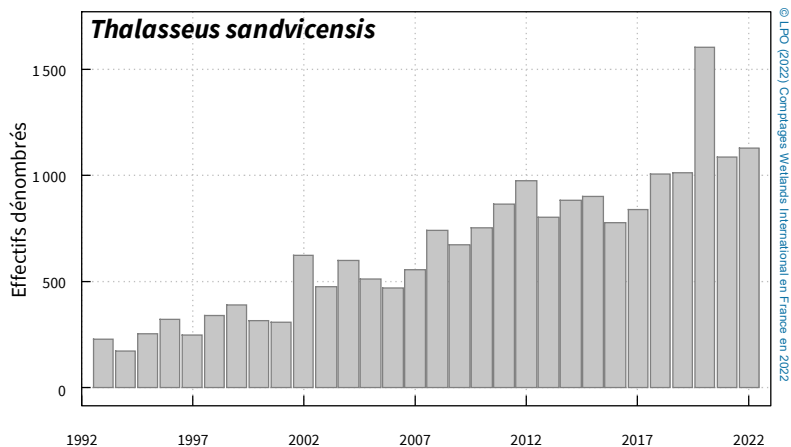
ANNEES	2018	2019	2020	2021	2022
Nb ind.	1 003	1 011	1 601	1 083	1 130
Nb sites	58	55	54	58	61
Indices	-	-	-	-	-

• Effectifs nationaux moyens cumulés sur 5 ans

PERIODES	1998-2002	2003-2007	2008-2012	2013-2017	2018-2022*
ENMC (Nb. ind.)	423	606	830	852	1 166

*Seuil National 1% 2017-2021 : 10 ind.

• Tendance/historique mi-janvier



• Long terme na

• Court terme na

• Distribution 2022

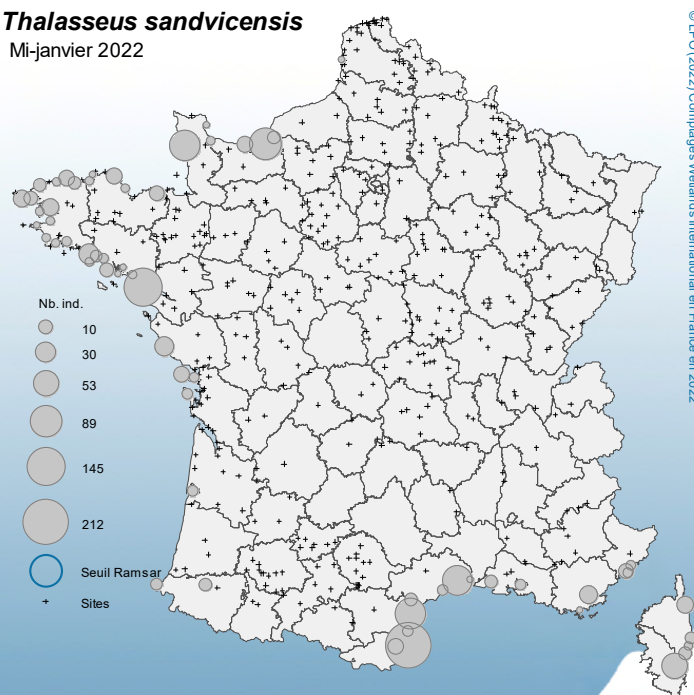
TOP 10 - SITES	NB. IND.
Etang de Canet (ou de St Nazaire)**	212
Presqu'île Guérandaise dont Traicts du Croisic**	145
Littoral Augeron**	89
Etangs du Narbonnais**	86
Côte Ouest du Cotentin**	84
Etangs Montpelliérains (34+30)**	78
Autres sites - 20 (Corse)**	53
Littoral Guidel Ploemeur et Loch**	30
Littoral vendéen**	24
Autres sites - 83 (Var)**	22

Nb sites d'importance internationale* :

Nb sites d'importance nationale** : 21

Thalasseus sandvicensis

Mi-janvier 2022



Mouette tridactyle - *Rissa tridactyla*

Black-legged Kittiwake

Statuts : Liste rouge : VU (Europe) EN (UE)

Directive Oiseaux : -

Population(s) : tridactyla, arctique du NE Canada à la Nouvelle-Zemble/N Atlantique

Taille : 6 100 000 ind.

Tendance : DEC

Seuil RAMSAR1% : 66 000 ind.



Dénombrements mi-janvier 2022 : 802 individus dénombrés sur 25 sites

• Totaux nationaux 5 ans

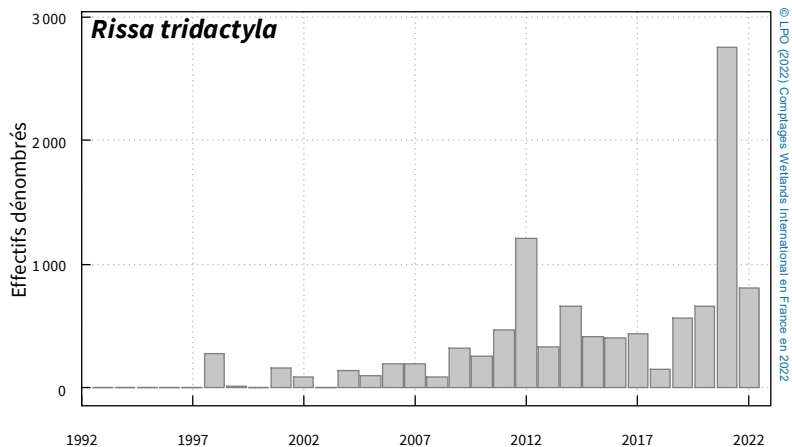
ANNEES	2018	2019	2020	2021	2022
Nb ind.	150	564	661	2 753	802
Nb sites	18	21	19	27	25
Indices	-	-	-	-	-

• Effectifs nationaux moyens cumulés sur 5 ans

PERIODES	1998-2002	2003-2007	2008-2012	2013-2017	2018-2022*
ENMC (Nb. ind.)	115	141	541	476	986

*Seuil National 1% 2017-2021 : 10 ind.

• Tendance/historique mi-janvier



• Long terme na

• Court terme na

• Distribution 2022

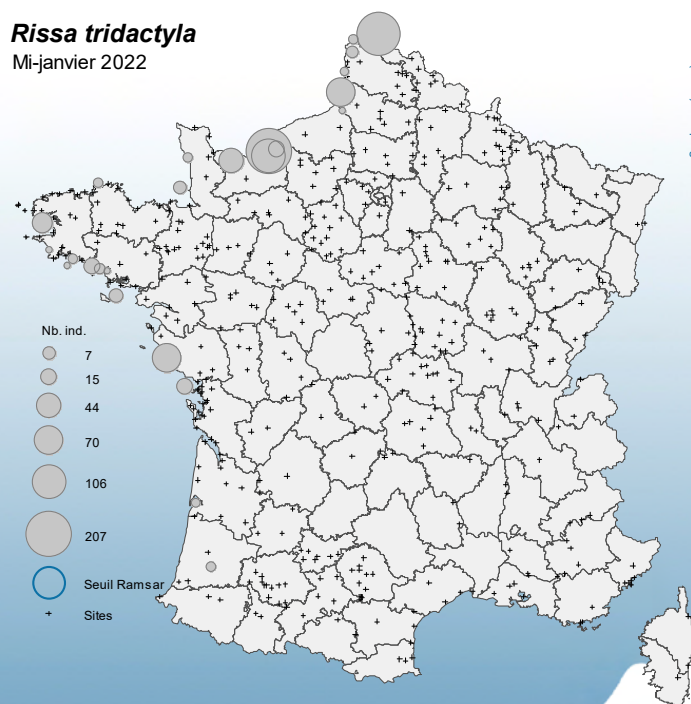
TOP 10 - SITES	NB. IND.
Le Littoral Seino-Marin**	207
Littoral Dunkerquois**	189
Littoral Augeron**	106
Littoral vendéen**	70
Littoral Picard**	69
La côte du Bessin**	44
Presqu'île de Crozon**	27
Estuaire Seine**	15
Ile de Ré**	13
Littoral Guidel Ploemeur et Loch**	13

Nb sites d'importance internationale* :

Nb sites d'importance nationale** : 11

Rissa tridactyla

Mi-janvier 2022



Goéland railleur - *Chroicocephalus genei*

Slender-billed Gull

Statuts : Liste rouge : VU (Europe) LC (UE)

Directive Oiseaux : I

Population(s) : Mer noire & Méditerranée (repr.)

Taille : 120 000-140 000 ind.

Tendance : DEC?

Seuil RAMSAR1% : 1 700 ind.



Dénombrements mi-janvier 2022 : 442 individus dénombrés sur 5 sites

• Totaux nationaux 5 ans

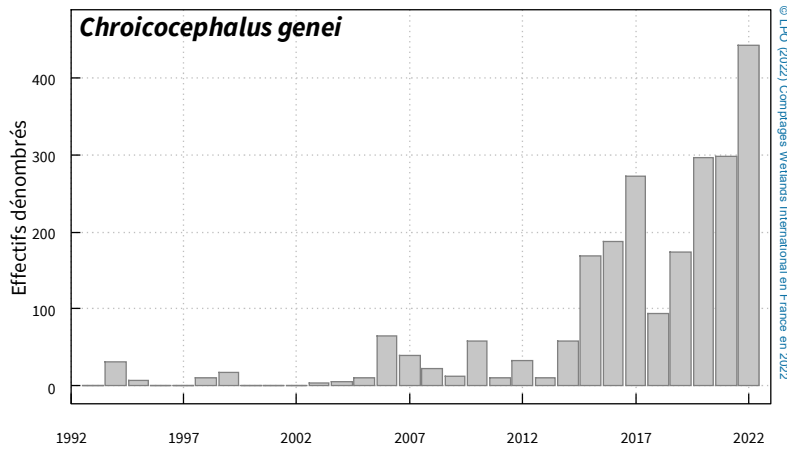
ANNEES	2018	2019	2020	2021	2022
Nb ind.	94	174	296	298	442
Nb sites	5	7	5	6	5
Indices	-	-	-	-	-

• Effectifs nationaux moyens cumulés sur 5 ans

PERIODES	1998-2002	2003-2007	2008-2012	2013-2017	2018-2022*
ENMC (Nb. ind.)	6	27	35	140	262

*Seuil National 1% 2017-2021 : 3 ind.

• Tendance/historique mi-janvier



• Long terme na

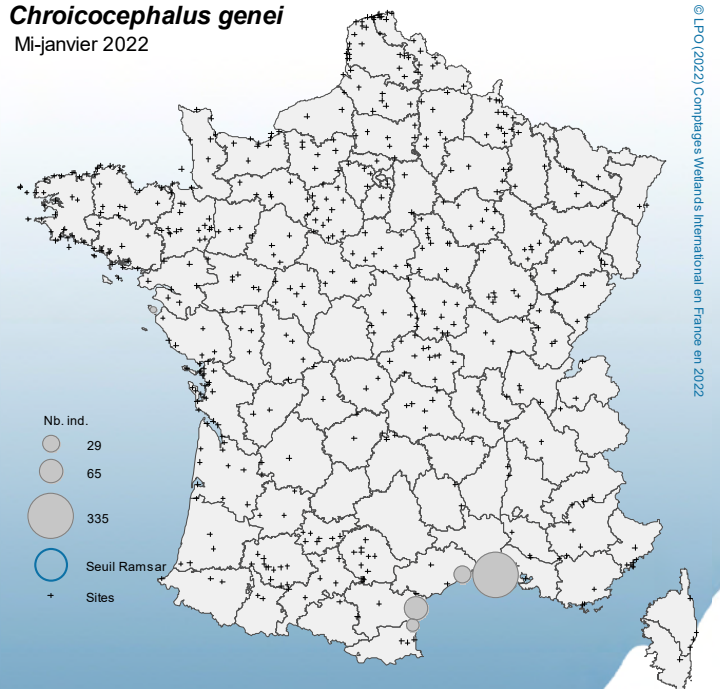
• Court terme na

• Distribution 2022

TOP 10 - SITES	NB. IND.
Camargue**	335
Etangs du Narbonnais**	65
Etangs Montpellierains (34+30)**	29
Etangs Leucatois (11+66)**	12
Baie de Bourgneuf - Île de Noirmoutier	1

Chroicocephalus genei

Mi-janvier 2022



Nb sites d'importance internationale* :

Nb sites d'importance nationale** : 4

Mouette rieuse - *Chroicocephalus ridibundus*

Black-headed Gull

Statuts : Liste rouge : LC (Europe) VU (UE) Directive Oiseaux : II/B

Population(s) : O Europe/O Europe, O Méditerranée, O Afrique

Taille : 2 500 000-3 400 000 ind. Tendence : DEC Seuil RAMSAR1% : 31 000 ind.



Dénombrements mi-janvier 2022 : 238 734 individus dénombrés sur 320 sites

• Totaux nationaux 5 ans

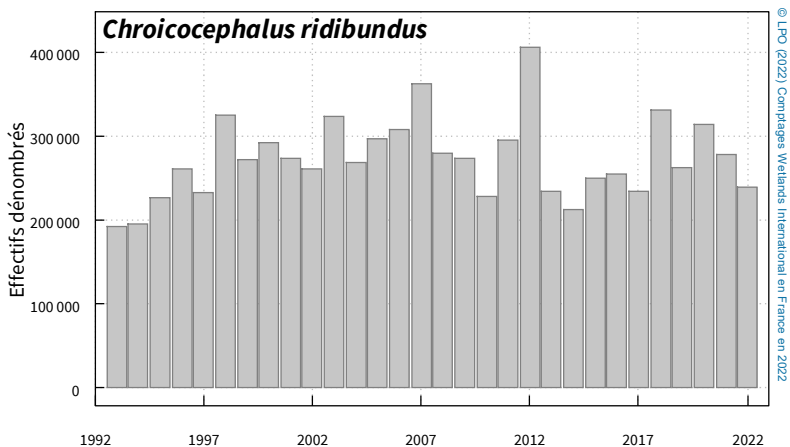
ANNEES	2018	2019	2020	2021	2022
Nb ind.	331 421	262 781	314 571	278 970	238 734
Nb sites	290	286	306	310	320
Indices	-	-	-	-	-

• Effectifs nationaux moyens cumulés sur 5 ans

PERIODES	1998-2002	2003-2007	2008-2012	2013-2017	2018-2022*
ENMC (Nb. ind.)	331 073	370 917	307 585	243 217	287 104

*Seuil National 1% 2017-2021 : 2900 ind.

• Tendence/historique mi-janvier



• Long terme na

• Court terme na

• Distribution 2022

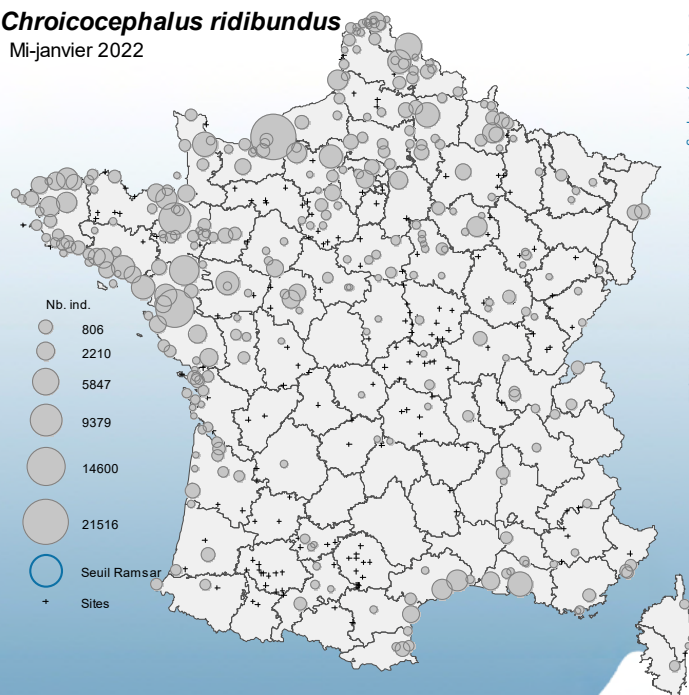
TOP 10 - SITES	NB. IND.
Estuaire Seine**	21 516
Lac de Grand-Lieu**	14 600
Étangs d'Hédé (nord de Rennes)**	9 379
Étangs du Nord Loire-Atlantique**	8 180
Flandre Intérieure, région de Lille**	5 847
Les Marais du Cotentin et du Bessin**	4 832
Vallée de l'Oise et Plan d'eau du Laonnois**	4 628
Complexe de l'étang de Berre**	4 599
Golfe du Morbihan**	4 326
Autres sites - 49 (Maine-et-Loire)**	4 082

Nb sites d'importance internationale* :

Nb sites d'importance nationale** : 19

Chroicocephalus ridibundus

Mi-janvier 2022



Mouette mélanocéphale - *Ichthyæetus melanocephalus*

Mediterranean Gull

Statuts : Liste rouge : LC (Europe & UE)

Directive Oiseaux : I

Population(s) : O Europe, Méditerranée & NO Afrique

Taille : 190 000-290 000 ind.

Tendance : DEC/STA

Seuil RAMSAR1% : 2 400 ind.



Dénombrements mi-janvier 2022 : 9 507 individus dénombrés sur 67 sites

• Totaux nationaux 5 ans

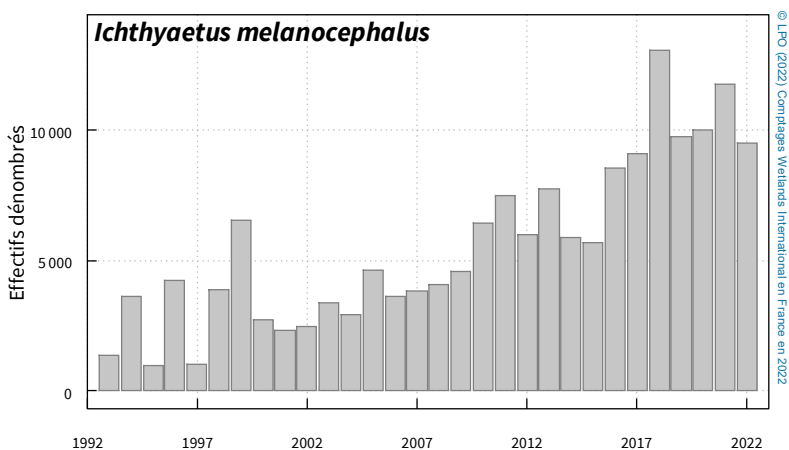
ANNEES	2018	2019	2020	2021	2022
Nb ind.	13 084	9 758	10 033	11 785	9 507
Nb sites	69	60	61	62	67
Indices	-	-	-	-	-

• Effectifs nationaux moyens cumulés sur 5 ans

PERIODES	1998-2002	2003-2007	2008-2012	2013-2017	2018-2022*
ENMC (Nb. ind.)	4 250	3 911	5 982	7 614	10 878

*Seuil National 1% 2017-2021 : 110 ind.

• Tendance/historique mi-janvier



• Long terme na

• Court terme na

• Distribution 2022

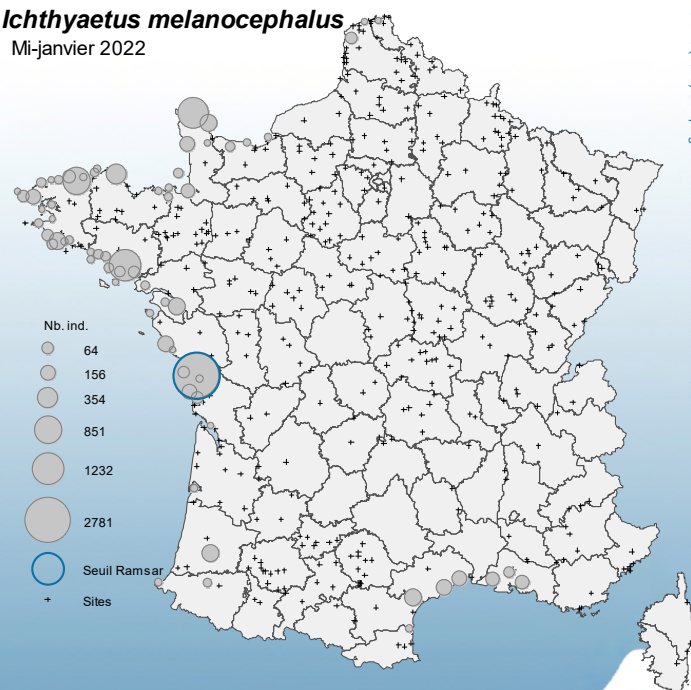
TOP 10 - SITES	NB. IND.
Littoral La Rochelle : de Port Neuf à Marsilly*	2 781
Golfe du Morbihan**	1 232
Côte Nord du Cotentin**	1 086
Baie de Morlaix & Penzé**	851
Estuaires de Trieux, Jaudy et Anse de Paimpol**	354
Lac de Grand-Lieu**	230
Basse plaine de l'Aude (34+11)**	207
Rivière de Pont l'Abbé**	203
Autres sites - 40 (Landes)**	203
La côte est du Cotentin**	200

Nb sites d'importance internationale* : 1

Nb sites d'importance nationale** : 18

Ichthyæetus melanocephalus

Mi-janvier 2022



Goéland cendré - *Larus canus*

Mew Gull

Statuts : Liste rouge : LC (Europe & UE)

Directive Oiseaux : II/B

Population(s) : canus, NO & C Europe/côte atlantique & Méditerranée

Taille : 1 400 000-2 000 000 ind.

Tendance : DEC?

Seuil RAMSAR1% : 16 400 ind.



Dénombrements mi-janvier 2022 : 10 484 individus dénombrés sur 106 sites

• Totaux nationaux 5 ans

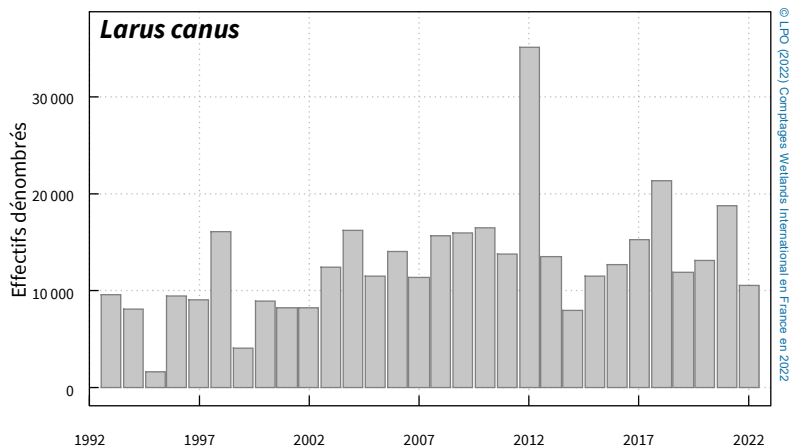
ANNEES	2018	2019	2020	2021	2022
Nb ind.	21 271	11 891	13 143	18 816	10 484
Nb sites	106	102	98	103	106
Indices	-	-	-	-	-

• Effectifs nationaux moyens cumulés sur 5 ans

PERIODES	1998-2002	2003-2007	2008-2012	2013-2017	2018-2022*
ENMC (Nb. ind.)	11 584	16 909	19 809	12 282	15 121

*Seuil National 1% 2017-2021 : 150 ind.

• Tendance/historique mi-janvier



• Long terme na

• Court terme na

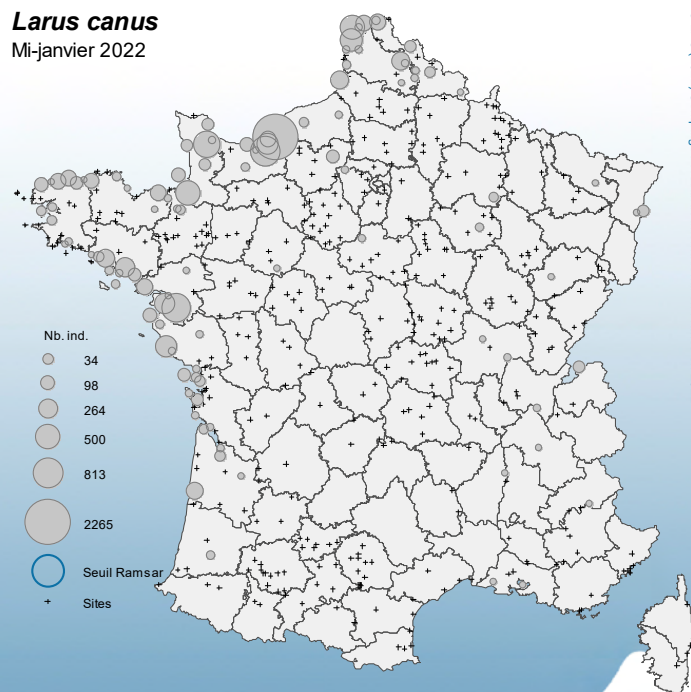
• Distribution 2022

TOP 10 - SITES	NB. IND.
Estuaire Seine**	2 265
Le Pays d'Auge**	813
Lac de Grand-Lieu**	730
Les Marais du Cotentin et du Bessin**	606
Plage de calais à Wissant & Fond Pignon**	500
Baie du Mont-Saint-Michel**	480
Littoral du Pas-de-Calais**	400
Littoral vendéen**	351
Littoral Augeron**	349
Sud Loire**	309

Nb sites d'importance internationale* :

Nb sites d'importance nationale** : 18

Larus canus
Mi-janvier 2022



Goéland brun - *Larus fuscus*

Lesser Black-backed Gull

Statuts : Liste rouge : LC (Europe & UE)

Directive Oiseaux : II/B

Population(s) : (a) *graellsii*, O Europe/Méd. & O Afrique (b) *intermedius*, S Scand., Pays-Bas, delt. Èb

Taille : (a) 480 000-500 000 ind.
(b) 560 000-610 000 ind.

Tendance : (a) DEC
(b) STA

Seuil RAMSAR1% : (a) 5 500 ind.
(b) 6 300 ind.



Dénombrements mi-janvier 2022 : 17 893 individus dénombrés sur 121 sites

• Totaux nationaux 5 ans

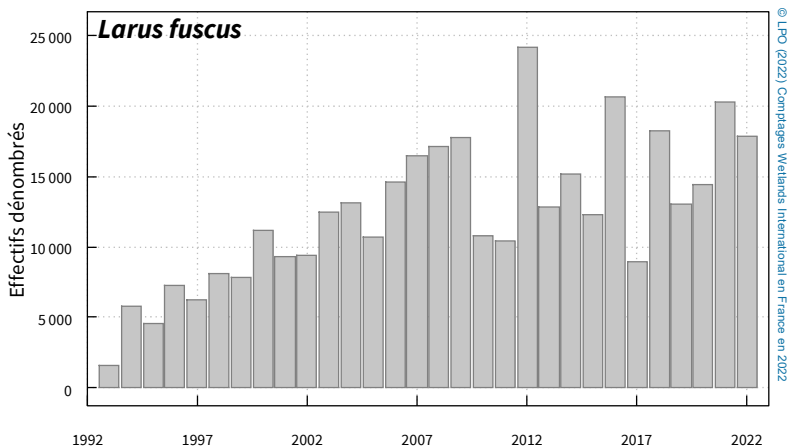
ANNEES	2018	2019	2020	2021	2022
Nb ind.	18 201	12 985	14 450	20 318	17 893
Nb sites	107	112	112	115	121
Indices	-	-	-	-	-

• Effectifs nationaux moyens cumulés sur 5 ans

PERIODES	1998-2002	2003-2007	2008-2012	2013-2017	2018-2022*
ENMC (Nb. ind.)	9 940	14 556	16 742	14 862	16 803

*Seuil National 1% 2017-2021 : 170 ind.

• Tendance/historique mi-janvier



• Long terme *na*

• Court terme *na*

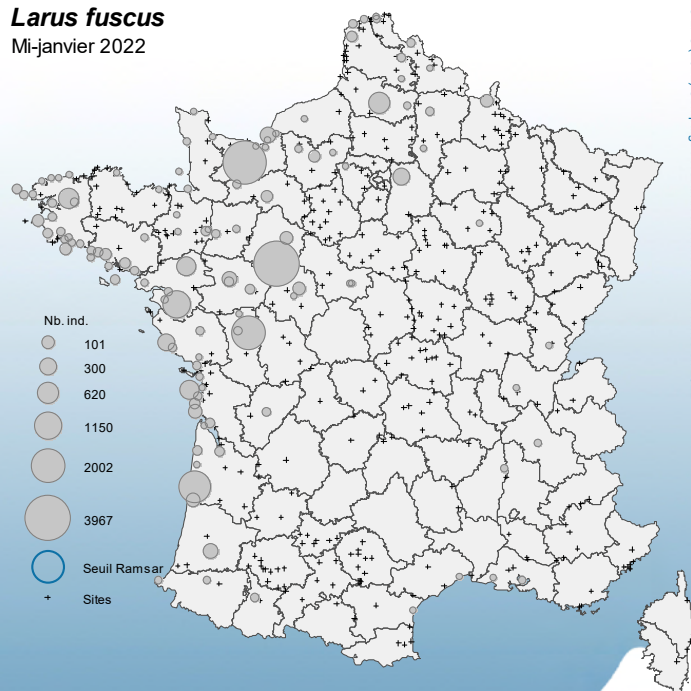
• Distribution 2022

TOP 10 - SITES	NB. IND.
Vallée du Loir**	3 967
Autres sites - 14 (Calvados)**	3 600
Lac du Cébron et étangs associés**	2 002
Bassin d'Arcachon**	1 728
Lac de Grand-Lieu**	1 150
Moyenne vallée de la Somme : d'Amiens à Péronne**	620
Lac du Drenec**	496
Côtes Nord et Ouest de l'île d'Oléron**	441
Étangs du Nord Loire-Atlantique**	411
Trilbardou, Jablines, Isles-Les-Villenoy**	300

Nb sites d'importance internationale* :

Nb sites d'importance nationale** : 14

Larus fuscus
Mi-janvier 2022



Goéland argenté - *Larus argentatus*

Herring Gull

Statuts : Liste rouge : LC (Europe) VU (UE)

Directive Oiseaux : II/B

Population(s) : (a) argentatus, N & NO Europe (b) argenteus, Islande & O Europe

Taille : (a) 860 000-1 000 000 ind.
(b) 860 000-1 000 000 ind.

Tendance : (a) DEC
(b) DEC

Seuil RAMSAR1% : (a) 14 400 ind.
(b) 10 200 ind.



Dénombrements mi-janvier 2022 : 53 187 individus dénombrés sur 149 sites

• Totaux nationaux 5 ans

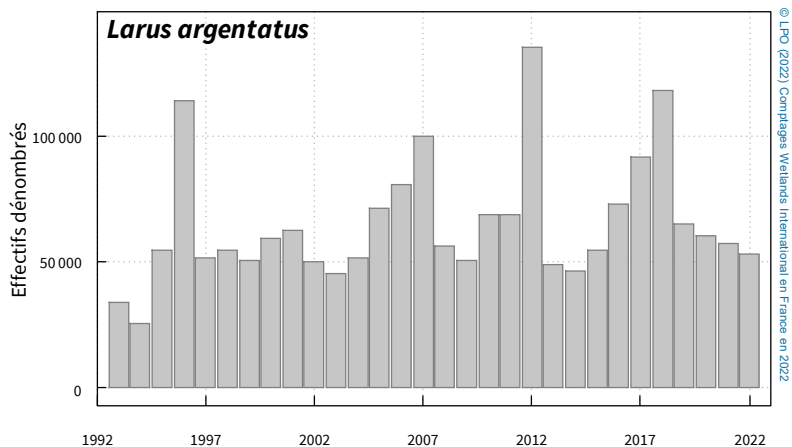
ANNEES	2018	2019	2020	2021	2022
Nb ind.	118 068	65 055	60 548	57 127	53 187
Nb sites	130	132	133	150	149
Indices	-	-	-	-	-

• Effectifs nationaux moyens cumulés sur 5 ans

PERIODES	1998-2002	2003-2007	2008-2012	2013-2017	2018-2022*
ENMC (Nb. ind.)	71 918	82 249	84 671	63 344	71 252

*Seuil National 1% 2017-2021 : 710 ind.

• Tendance/historique mi-janvier



• Long terme na

• Court terme na

• Distribution 2022

TOP 10 - SITES	NB. IND.
Étangs du Nord Loire-Atlantique**	6 151
Le Littoral Seino-Marin**	5 231
Moyenne vallée de la Somme : d'Amiens à Péronne**	4 857
Lac de Grand-Lieu**	2 900
Estuaire Seine**	2 416
Littoral Picard**	2 255
Rade de Lorient**	2 035
Littoral Augeron**	1 365
Baie de Vilaine**	1 261
Golfe du Morbihan**	1 234

Nb sites d'importance internationale* : na
Nb sites d'importance nationale** : 21

Larus argentatus Mi-janvier 2022



Goéland leucopnée - *Larus michahellis*

Yellow-legged Gull

Statuts : Liste rouge : LC (Europe & UE)

Directive Oiseaux : -

Population(s) : Méditerranée, pén. ibérique, & Maroc

Taille : 1 200 000-1 500 000 ind. Tendence : STA

Seuil RAMSAR1% : 13 900 ind.



Dénombrements mi-janvier 2022 : 32 246 individus dénombrés sur 177 sites

• Totaux nationaux 5 ans

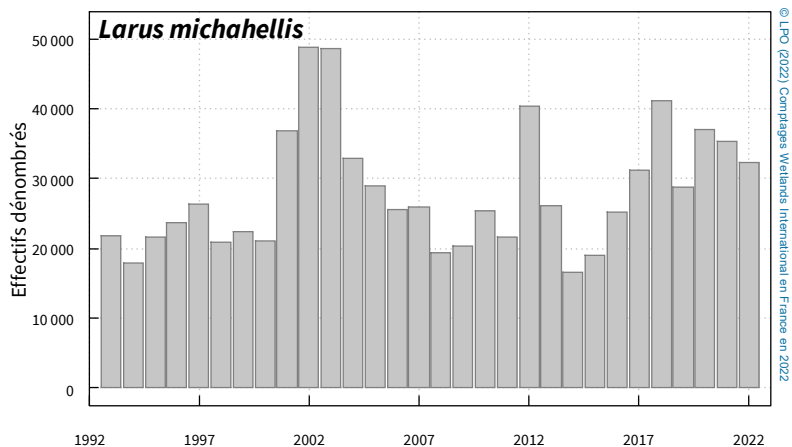
ANNEES	2018	2019	2020	2021	2022
Nb ind.	41 046	28 719	36 965	35 224	32 246
Nb sites	145	166	157	170	177
Indices	-	-	-	-	-

• Effectifs nationaux moyens cumulés sur 5 ans

PERIODES	1998-2002	2003-2007	2008-2012	2013-2017	2018-2022*
ENMC (Nb. ind.)	45 160	34 964	26 253	24 796	34 949

*Seuil National 1% 2017-2021 : 350 ind.

• Tendence/historique mi-janvier



• Long terme na

• Court terme na

• Distribution 2022

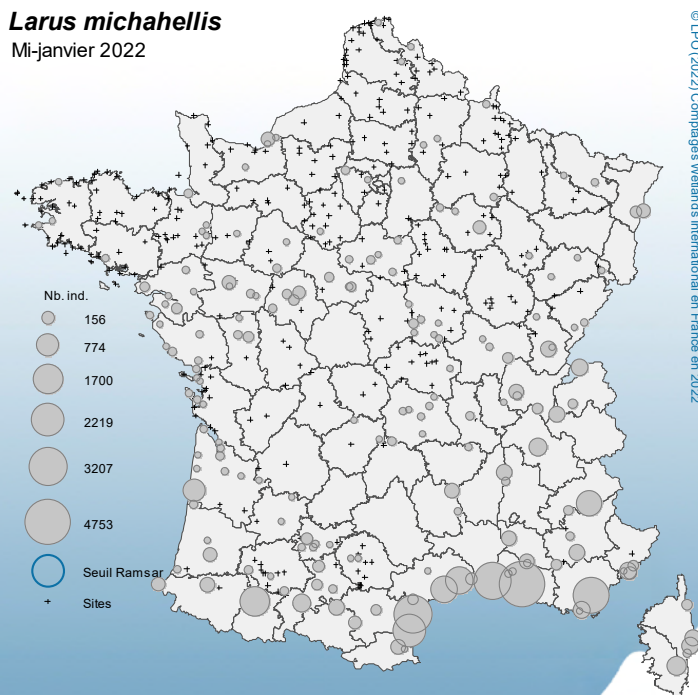
TOP 10 - SITES	NB. IND.
Complexe de l'étang de Berre**	4 753
Etangs du Narbonnais**	3 207
Camargue**	3 005
Autres sites - 83 (Var)**	2 818
Etangs Leucatois (11+66)**	2 219
Lac de Puydarrieux**	1 700
Etangs Montpellierains (34+30)**	1 460
Etangs de Thau et de Bagnas**	1 360
Lac de Serre-Ponçon**	1 114
Bassin d'Arcachon**	774

Nb sites d'importance internationale* :

Nb sites d'importance nationale** : 17

Larus michahellis

Mi-janvier 2022



Goéland marin - *Larus marinus*

Great Black-backed Gull

Statuts : Liste rouge : LC (Europe) NT (UE)

Directive Oiseaux : II/B

Population(s) : N & O Europe

Taille : 240 000-310 000 ind.

Tendance : DEC

Seuil RAMSAR1% : 3 600 ind.



Dénombrements mi-janvier 2022 : 7 267 individus dénombrés sur 99 sites

• Totaux nationaux 5 ans

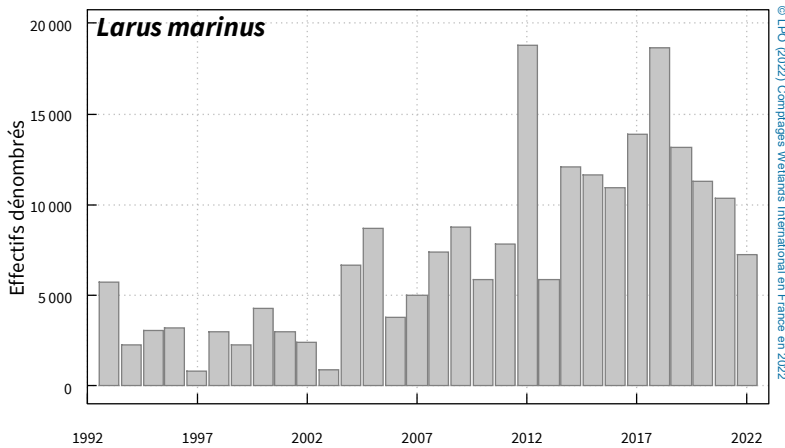
ANNEES	2018	2019	2020	2021	2022
Nb ind.	18 657	13 140	11 282	10 327	7 267
Nb sites	85	94	91	101	99
Indices	-	-	-	-	-

• Effectifs nationaux moyens cumulés sur 5 ans

PERIODES	1998-2002	2003-2007	2008-2012	2013-2017	2018-2022*
ENMC (Nb. ind.)	3 878	5 770	13 052	10 954	12 157

*Seuil National 1% 2017-2021 : 120 ind.

• Tendance/historique mi-janvier



• Long terme na

• Court terme na

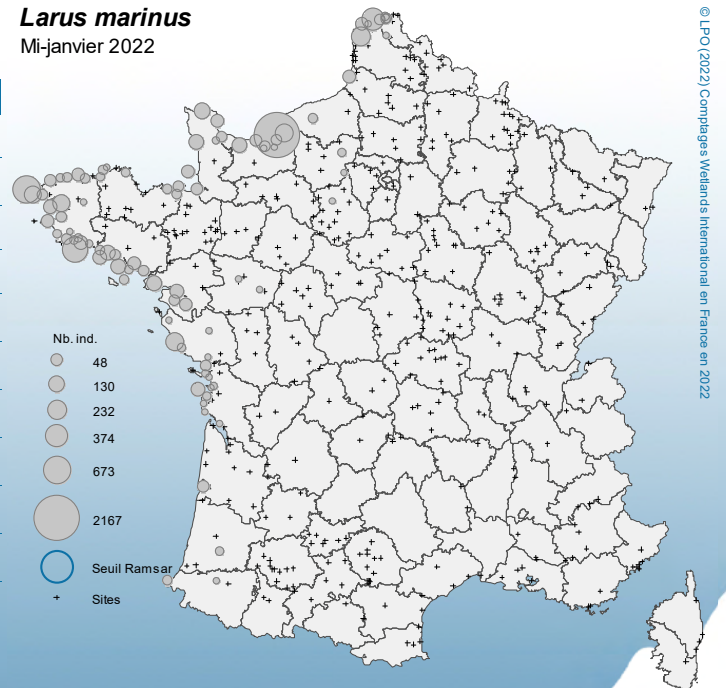
• Distribution 2022

TOP 10 - SITES	NB. IND.
Le Littoral Seine-Maritime**	2 167
île d'Ouessant**	673
Archipel des Glénan**	554
Plage de Calais à Oye**	374
Littoral du Pas-de-Calais**	232
Littoral vendéen**	194
Estuaire Seine**	189
Rade de Brest**	167
Archipel de Molène**	163
Côte Nord du Cotentin**	130

Nb sites d'importance internationale* :

Nb sites d'importance nationale** : 11

Larus marinus
Mi-janvier 2022



Érismature rousse - *Oxyura jamaicensis*

Ruddy Duck

Statuts : Liste rouge :

Directive Oiseaux :

Population(s) :

Taille : ind.

Tendance :

Seuil RAMSAR1% : ind.



Dénombrements mi-janvier 2022 : 59 individus dénombrés sur 1 sites

• Totaux nationaux 5 ans

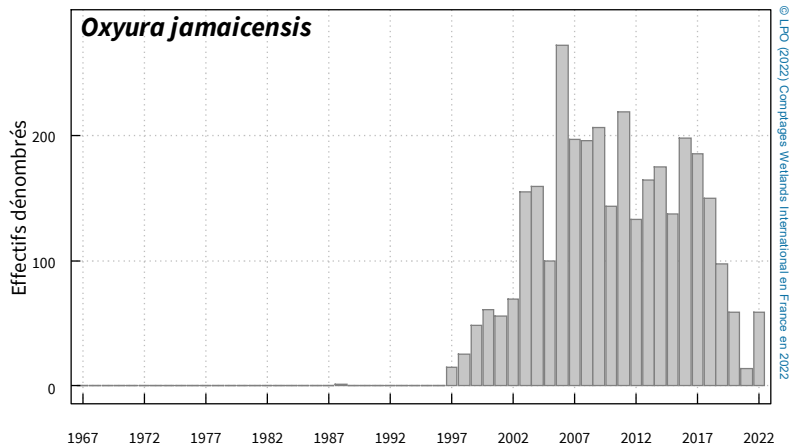
ANNEES	2018	2019	2020	2021	2022
Nb ind.	150	97	59	14	59
Nb sites	2	7	2	1	1
Indices	-	-	-	-	-

• Effectifs nationaux moyens cumulés sur 5 ans

PERIODES	1998-2002	2003-2007	2008-2012	2013-2017	2018-2022*
ENMC (Nb. ind.)	51	174	176	169	75

*Seuil National 1% 2017-2021 : 1 ind.

• Tendance/historique mi-janvier



• Long terme na

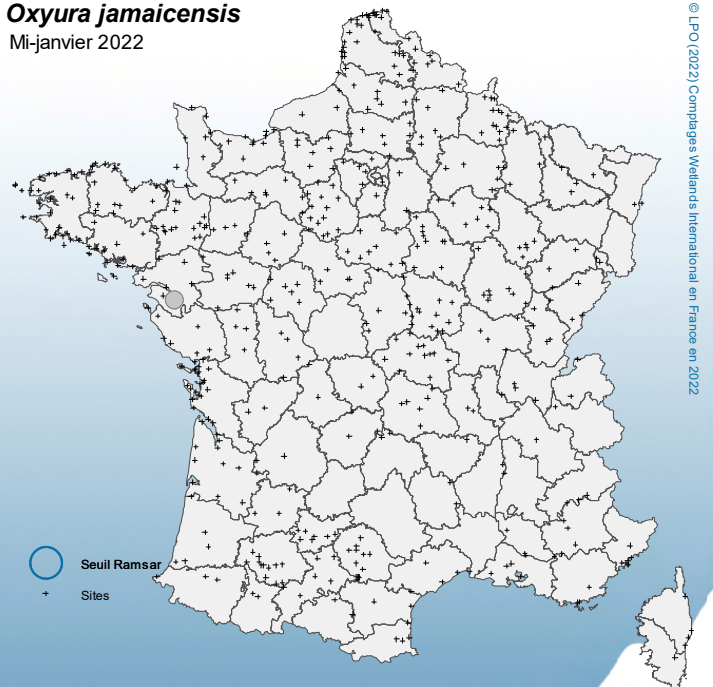
• Court terme na

• Distribution 2022

TOP 10 - SITES	NB. IND.
Lac de Grand-Lieu**	59

Oxyura jamaicensis

Mi-janvier 2022



Nb sites d'importance internationale* :

Nb sites d'importance nationale** :

Bernache du Canada - *Branta canadensis*

Canada Goose

Statuts : Liste rouge :

Directive Oiseaux :

Population(s) :

Taille : ind.

Tendance :

Seuil RAMSAR1% : ind.



Dénombrements mi-janvier 2022 : 9 081 individus dénombrés sur 96 sites

• Totaux nationaux 5 ans

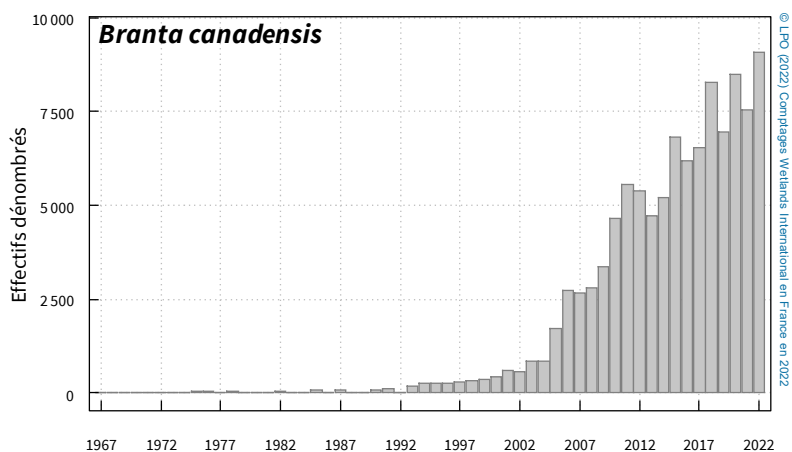
ANNEES	2018	2019	2020	2021	2022
Nb ind.	8 270	6 966	8 494	7 553	9 081
Nb sites	92	77	93	97	96
Indices	-	-	-	-	-

• Effectifs nationaux moyens cumulés sur 5 ans

PERIODES	1998-2002	2003-2007	2008-2012	2013-2017	2018-2022*
ENMC (Nb. ind.)	456	1 832	4 480	5 990	8 411

*Seuil National 1% 2017-2021 : 85 ind.

• Tendance/historique mi-janvier



• Long terme na

• Court terme na

• Distribution 2022

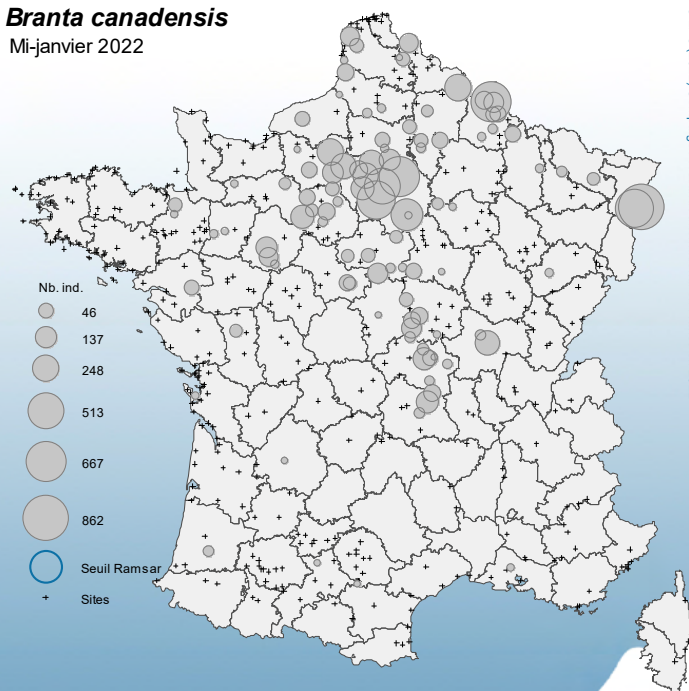
TOP 10 - SITES	NB. IND.
Cours du Rhin (67/68)**	862
Vallée de la Meuse**	667
Trilbardou, Jablines, Isles-Les-Villenoy**	651
Alsace hors-Rhin (67/68)**	589
Autres sites - 91 (Essonne)**	589
Autres sites - 94 (Val-de-Marne)**	513
Autres sites - 77 (Seine-et-Marne)**	389
Vallée de la Seine**	248
Avesnois**	243
Seine de Freneuse à Mézières-sur-Seine**	223

Nb sites d'importance internationale* :

Nb sites d'importance nationale** :

Branta canadensis

Mi-janvier 2022



Ouette d'Égypte - *Alopochen aegyptiaca*

Egyptian Goose

Statuts : Liste rouge :

Directive Oiseaux :

Population(s) :

Taille : ind.

Tendance :

Seuil RAMSAR1% : ind.



Dénombrements mi-janvier 2022 : 936 individus dénombrés sur 47 sites

• Totaux nationaux 5 ans

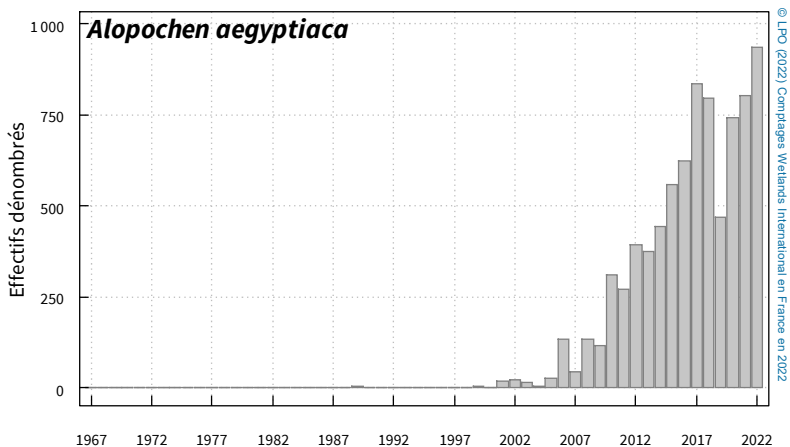
ANNEES	2018	2019	2020	2021	2022
Nb ind.	796	469	741	803	936
Nb sites	41	36	47	42	47
Indices	-	-	-	-	-

• Effectifs nationaux moyens cumulés sur 5 ans

PERIODES	1998-2002	2003-2007	2008-2012	2013-2017	2018-2022*
ENMC (Nb. ind.)	12	42	242	563	746

*Seuil National 1% 2017-2021 : 7 ind.

• Tendance/historique mi-janvier



• Long terme na

• Court terme na

• Distribution 2022

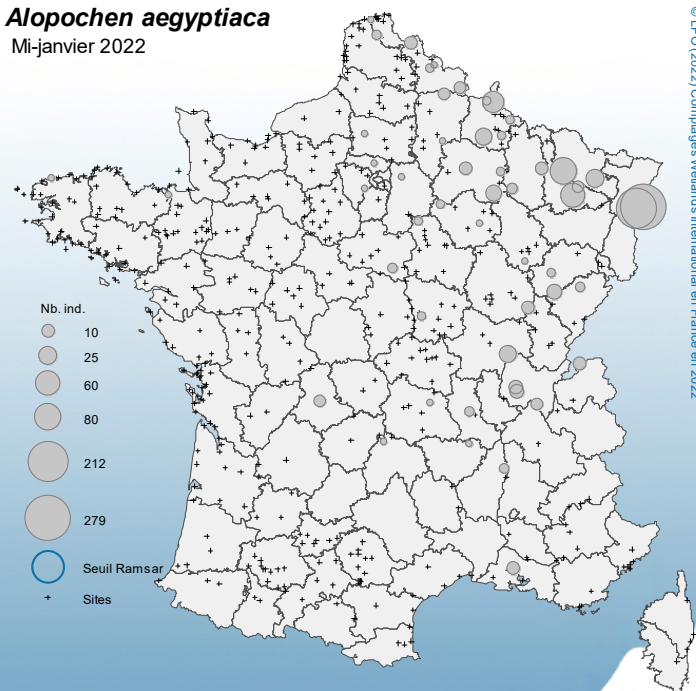
TOP 10 - SITES	NB. IND.
Cours du Rhin (67/68)**	279
Alsace hors-Rhin (67/68)**	212
Vallée de la Moselle**	80
Vallée de la Meurthe**	60
Vallée de la Meuse**	42
Étangs de Moselle**	25
Vallée de l'Aisne**	23
Saône : d'Allerey à St-Symphorien d'Ancelles**	22
Lac du Der-Chantecoq (51/52)**	17
Val d'Ognon (70/25)**	14

Nb sites d'importance internationale* :

Nb sites d'importance nationale** :

Alopochen aegyptiaca

Mi-janvier 2022



Tadorne casarca - *Tadorna ferruginea*

Ruddy Shelduck

Statuts : Liste rouge :

Directive Oiseaux :

Population(s) :

Taille : ind.

Tendance :

Seuil RAMSAR1% : ind.



Dénombrements mi-janvier 2022 : 386 individus dénombrés sur 10 sites

• Totaux nationaux 5 ans

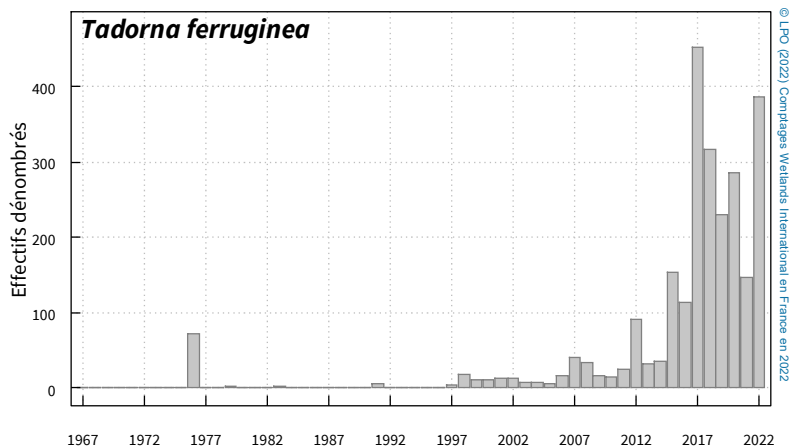
ANNEES	2018	2019	2020	2021	2022
Nb ind.	316	229	286	147	386
Nb sites	12	13	10	11	10
Indices	-	-	-	-	-

• Effectifs nationaux moyens cumulés sur 5 ans

PERIODES	1998-2002	2003-2007	2008-2012	2013-2017	2018-2022*
ENMC (Nb. ind.)	12	11	32	153	271

*Seuil National 1% 2017-2021 : 3 ind.

• Tendance/historique mi-janvier



• Long terme na

• Court terme na

• Distribution 2022

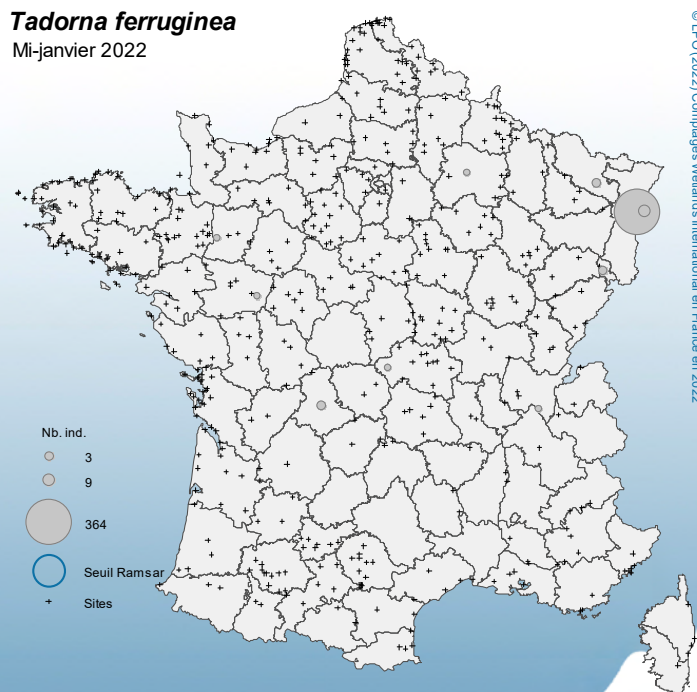
TOP 10 - SITES	NB. IND.
Alsace hors-Rhin (67/68)**	364
Cours du Rhin (67/68)**	9
Étangs de Moselle**	3
Autres sites - 90 (Territoire de Belfort)**	3
Autres sites - 87 (Haute-Vienne)	2
Val de Cher aval de Montluçon	1
Étangs du Saumurois	1
Vallée de la Marne	1
Étangs Ouest de la Mayenne	1
Haut Rhône (01/73/74)	1

Nb sites d'importance internationale* :

Nb sites d'importance nationale** :

Tadorna ferruginea

Mi-janvier 2022



Ibis sacré - *Threskiornis aethiopicus*

Sacred Ibis

Statuts : Liste rouge :

Directive Oiseaux :

Population(s) :

Taille : ind.

Tendance :

Seuil RAMSAR1% : ind.



Dénombrements mi-janvier 2022 : 307 individus dénombrés sur 13 sites

• Totaux nationaux 5 ans

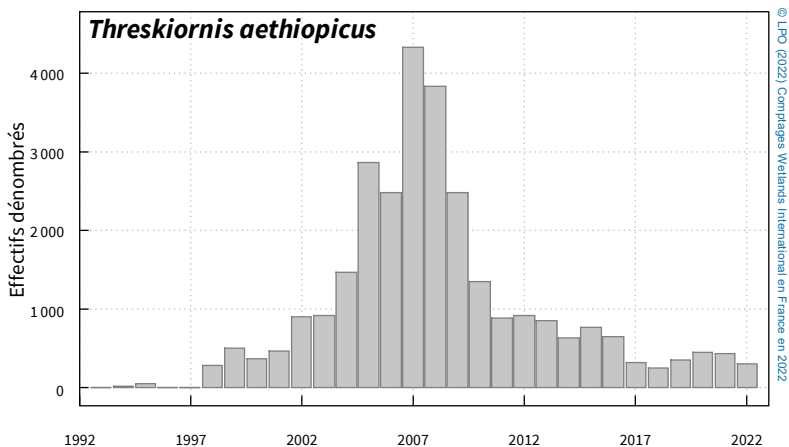
ANNEES	2018	2019	2020	2021	2022
Nb ind.	248	353	448	431	307
Nb sites	12	13	11	16	13
Indices	-	-	-	-	-

• Effectifs nationaux moyens cumulés sur 5 ans

PERIODES	1998-2002	2003-2007	2008-2012	2013-2017	2018-2022*
ENMC (Nb. ind.)	508	2 418	1 893	644	357

*Seuil National 1% 2017-2021 : 4 ind.

• Tendance/historique mi-janvier



• Long terme na

• Court terme na

• Distribution 2022

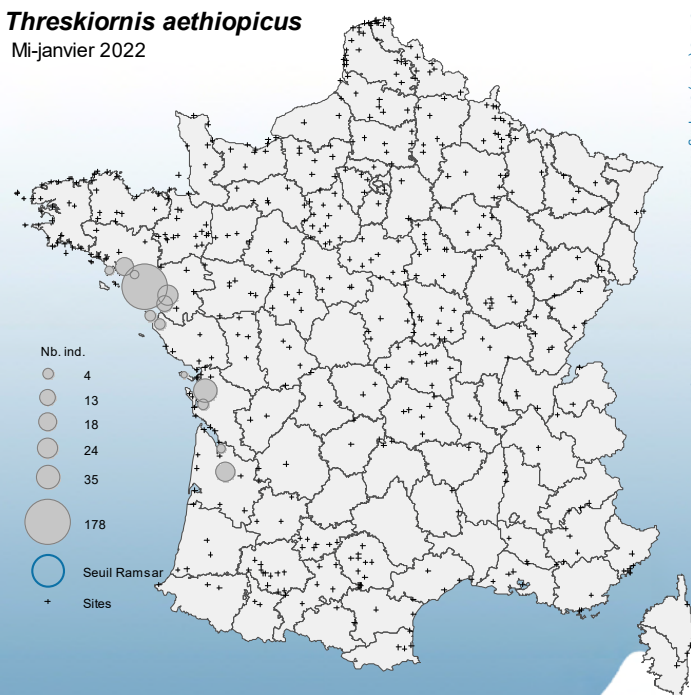
TOP 10 - SITES	NB. IND.
Presqu'île Guérandaise dont Traicts du Croisic**	178
Marais littoraux de Charente-Maritime, dont R.N. d'Yves**	35
Loire Aval**	24
Marais de Bordeaux**	22
Golfe du Morbihan**	18
Sud Loire**	13
Marais Breton**	4
Réserve de Chasse Marais de Mérignac	3
Baie de Bourgneuf - Île de Noirmoutier	3
Marais du Blayais	2

Nb sites d'importance internationale* :

Nb sites d'importance nationale** :

Threskiornis aethiopicus

Mi-janvier 2022





AUTRE ESPÈCES DÉNOMBRÉES À LA MI-JANVIER 2022

Ordre	Famille	Nom latin	Nom vernaculaire FR	Nom vernaculaire UK	Nb individus	Nb sites
Anseriformes	Anatidae	<i>Cygnus atratus</i>	Cygne noir	Black Swan	59	24
Anseriformes	Anatidae	<i>Anser indicus</i>	Oie à tête barrée	Bar-Headed Goose	36	16
Anseriformes	Anatidae	<i>Aix galericulata</i>	Canard mandarin	Mandarin Duck	38	21
Anseriformes	Anatidae	<i>Aix sponsa</i>	Canard carolin	Wood Duck	8	6
Anseriformes	Anatidae	<i>Anas flavirostris</i>	Sarcelle tachetée	Yellow-billed Teal	2	1
Anseriformes	Anatidae	<i>Anas bahamensis</i>	Canard des Bahamas	White-cheeked Pintail	1	1
Anseriformes	Anatidae	<i>Anser brachyrhynchus</i>	Oie à bec court	Pink-footed Goose	1	1
Anseriformes	Anatidae	<i>Anser cygnoid</i>	Oie cygnoïde	Swan Goose	39	8
Anseriformes	Anatidae	<i>Aythya affinis</i>	Fuligule à tête noire	Lesser Scaup	5	4
Anseriformes	Anatidae	<i>Aythya collaris</i>	Fuligule à bec cerclé	Ring-necked Duck	6	5
Anseriformes	Anatidae	<i>Branta bernicla nigricans</i>	Bernache du Pacifique	Pacific Brent Goose, Black Brant	9	6
Anseriformes	Anatidae	<i>Cairina moschata</i>	Canard de Barbarie	Muscovy Duck	25	5
Anseriformes	Anatidae	<i>Oxyura leucocephala</i>	Érismature à tête blanche	White-headed Duck	1	1
Anseriformes	Anatidae	<i>Somateria spectabilis</i>	Eider à tête grise	King Eider	1	1
Pelecaniformes	Pelecanidae	<i>Pelecanus onocrotalus</i>	Pélican blanc	Great White Pelican	1	1
Pelecaniformes	Pelecanidae	<i>Pelecanus rufescens</i>	Pélican gris	Pink-backed Pelican	13	2
Gruiformes	Rallidae	<i>Porphyrio porphyrio</i>	Talève sultane	Purple Swamphen	27	7
Pelecaniformes	Ciconiidae	<i>Ciconia nigra</i>	Cigogne noire	Black Stork	13	5
Pelecaniformes	Ardeidae	<i>Botaurus stellaris</i>	Butor étoilé	Great Bittern	26	21
Pelecaniformes	Ardeidae	<i>Ardeola ralloides</i>	Crabier chevelu	Squacco Heron	1	1
Pelecaniformes	Phalacrocoracidae	<i>Phalacrocorax pygmaeus</i>	Cormoran pygmée	Pygmy Cormorant	2	1
Charadriiformes	Recurvirostridae	<i>Himantopus himantopus</i>	Échasse blanche	Black-winged Stilt	34	3
Charadriiformes	Scolopacidae	<i>Lymnocyptes minimus</i>	Bécassine sourde	Jack Snipe	57	26
Charadriiformes	Scolopacidae	<i>Calidris ferruginea</i>	Bécasseau cocorli	Curlew Sandpiper	1	1
Charadriiformes	Scolopacidae	<i>Calidris temminckii</i>	Bécasseau de Temminck	Temminck's Stint	2	2
Charadriiformes	Charadriidae	<i>Charadrius dubius</i>	Petit Gravelot	Little Plover	2	1
Charadriiformes	Scolopacidae	<i>Tringa flavipes</i>	Chevalier à pattes jaunes	Lesser Yellowlegs	1	1
Charadriiformes	Scolopacidae	<i>Tringa glareola</i>	Chevalier sylvain	Wood Sandpiper	4	1
Charadriiformes	Laridae	<i>Chlidonias hybrida</i>	Guifette moustac	Whiskered Tern	18	2
Charadriiformes	Laridae	<i>Larus cachinnans</i>	Goéland pontique	Pontic Gull	227	20
Charadriiformes	Laridae	<i>Larus delawarensis</i>	Goéland à bec cerclé	Ring-billed Gull	3	3
Charadriiformes	Laridae	<i>Larus hyperboreus</i>	Goéland bourgmestre	Glaucous Gull	1	1
Charadriiformes	Laridae	<i>Hydrocoloeus minutus</i>	Mouette pygmée	Little Gull	8	5
Charadriiformes	Laridae	<i>Gelochelidon nilotica</i>	Sterne hansel	Gull-billed Tern	1	1
Charadriiformes	Laridae	<i>Sterna hirundo</i>	Sterne pierregarin	Common Tern	1	1



SITES IDENTIFIÉS D'IMPORTANCE INTERNATIONALE À LA MI-JANVIER 2022 (critères Ramsar 5 & 6)

Sites du réseau de comptage Wetlands	>20 000 ind.	Cygne tuberculé	Cygne de Bewick	Bernache cravant	Bernache à ventre pâle	Harle huppé	Tadorne de Belon	Nette rousse	Fuligule milouin	Canard souchet	Canard chipeau	Canard siffleur	Canard colvert	Canard pilet	Sarcelle d'hiver	Plongeon catmarin	Flamant rose	Spatule blanche	Ibis falcinelle	Grue cendrée	Héron garde-boeufs	Huîtrier pie	Avocette élégante	Pluvier argenté	Pluvier doré	Grand Gravelot	Barge rousse	Barge à queue noire	Tournepipe à collier	Bécasseau maubèche	Bécasseau variable	Mouette mélanocéphale	
<i>Nb sites</i>	25	1	1	14	1	1	7	3	5	14	4	1	2	10	5	1	3	4	1	9	1	1	7	5	1	4	1	6	4	4	5	1	
HAUTS-DE-FRANCE																																	
Littoral Picard	•						•			•				•		•							•										
NORMANDIE																																	
Estuaire Seine	•									•																							
Baie des Veys	•																																
Les Marais du Cotentin et du Bessin	•								•	•				•																			
La côte est du Cotentin				•																													
Côte ouest du Cotentin					•																												
ÎLE-DE-FRANCE																																	
Autres sites - 77 (Seine-et-Marne)								•																									
GRAND EST																																	
Étangs de la Woèvre																				•													
Étangs de Moselle									•																								
Lac du Der-Chantecoq (51/52)	•										•			•	•					•					•								
Lacs : Orient, Amance et Temple-Auzon	•		•						•					•	•																		
Cours du Rhin (67/68)	•										•																						
BRETAGNE																																	
Baie de Mont-Saint-Michel	•			•			•			•				•										•							•	•	
Estuaires de Trieux, Jaudy et Anse de Paimpol				•																													
Baie de St-Brieuc-Yffiniac-Morieux				•																													
Rade de Lorient				•																													
Archipel de Molène																										•							
Golfe du Morbihan	•			•		•	•			•				•										•					•				
Baie de Quiberon				•																													
Baie de Vilaine	•																																
PAYS-DE-LA-LOIRE																																	
Presqu'île Guérandaise dont Traicts du Croisic	•			•			•			•														•						•			
Loire Amont											•																						
Loire Aval	•									•				•	•									•									

49 sites atteignent les critères 5 et 6 (pour une ou plusieurs espèces) de la convention de Ramsar lors des comptages de la mi-janvier 2022

Sites du réseau de comptage Wetlands	>20 000 ind.	Cygne tuberculé	Cygne de Bewick	Bernache cravant	Bernache à ventre pâle	Harle huppé	Tadorne de Belon	Nette rousse	Fuigule milouin	Canard souchet	Canard chipeau	Canard siffleur	Canard colvert	Canard pilet	Sarcelle d'hiver	Plongeon catmarin	Flamant rose	Spatule blanche	Ibis faicinel	Grue cendrée	Héron garde-boeufs	Huîtrier pie	Avocette élégante	Pluvier argenté	Pluvier doré	Grand Gravelot	Barge rousse	Barge à queue noire	Tourmeperre à collier	Bécasseau maubèche	Bécasseau variable	Mouette mélanocéphale			
<i>Nb sites</i>	25	1	1	14	1	1	7	3	5	14	4	1	2	10	5	1	3	4	1	9	1	1	7	5	1	4	1	6	4	4	5	1			
PAYS-DE-LA-LOIRE																																			
Sud Loire										•																									
Lac de Grand-Lieu	•								•	•	•																								
Baie de Bourgneuf Île de Noirmoutier	•		•																				•	•		•		•							
Littoral vendéen																																	•		
Petits marais côtiers vendéens										•																									
Baie de l'Aiguillon et Pointe d'Arcay	•		•			•							•										•	•				•		•	•				
BOURGOGNE-FRANCHE-COMTÉ																																			
RNR Loire Bourguignonne																				•															
NOUVELLE AQUITAINE																																			
Île de Ré	•		•																							•	•	•							
Littoral La Rochelle : de Port Neuf à Marsilly																																		•	
Marais littoraux de Charente-Maritime, dont R.N. d'Yves	•									•																								•	
Côtes Nord et Ouest de l'île d'Oléron			•																															•	
Réserve Naturelle de Moëze (Charente-Seaudre)	•		•			•				•			•										•		•		•		•	•					
Iles de l'estuaire (Gironde)														•	•																				
Lac de Carcans-Hourtin																				•															
Autres sites - 33 (Gironde)																				•															
Bassin d'Arcachon	•		•															•					•	•		•		•				•			
Réserve Nationale d'Arjuzanx	•																			•															
Autres sites - 40 (Landes)	•																	•		•															
Autres sites - 64 (Pyrénées-Atlantiques)																																			
AUVERGNE-RHÔNE-ALPES																																			
Reserve Naturelle Nationale du Val d'Allier																				•															
Dombes - Vallée de l'Ain	•								•				•																						
Lac du Bourget						•																													
OCCITANIE																																			
Etangs du Narbonnais																																			
Etangs Montpellierains (34+30)	•																																		
PROVENCE-ALPES-CÔTE D'AZUR																																			
Camargue	•	•				•	•			•	•	•	•		•				•				•											•	
Complexe de l'étang de Berre	•																																		

49 sites atteignent les critères 5 et 6 (pour une ou plusieurs espèces) de la convention de Ramsar lors des comptages de la mi-janvier 2022



- 2 ILS ONT PARTICIPÉ AU COMPTAGE 2022
- 3 PRÉAMBULE - PRÉSENTATION DES ANNEXES TECHNIQUES
- 7 FICHES ESPÈCES
- 98 AUTRES ESPÈCES DÉNOMBRÉES EN 2022
- 99 SITES IDENTIFIÉS D'IMPORTANCE INTERNATIONALE EN 2022



Ce travail a été réalisé grâce au projet Faune-France. Cette démarche rassemble plusieurs dizaines d'associations naturalistes locales, unies autour d'objectifs communs. Ces structures assurent l'animation, la validation et la structuration des données d'occurrence de faune, consolidées dans le portail www.faune-france.org. Ce sont plus de 20 000 contributeurs qui collectent annuellement près de 10 millions de données. Ce projet permet de soutenir les actions de préservation de la biodiversité, notamment en rendant ces informations accessibles à l'action publique, via de nombreux accords locaux, et une convention avec le MNHN. Le projet Faune France est coordonné par la LPO.



Les données de comptage des oiseaux d'eau alimentent la plateforme thématique de référence du SINP - Système d'Information sur la Nature et les Paysages - dédiée à la « géodiversité et biodiversité », l'INPN.