



# Projet Faune Guyane

## Société civile

- citoyens
- scolaires
- naturalistes
- visiteurs

## Partenaires

- associations
- Ets publics
- espaces naturels

*faune-guyane.fr*

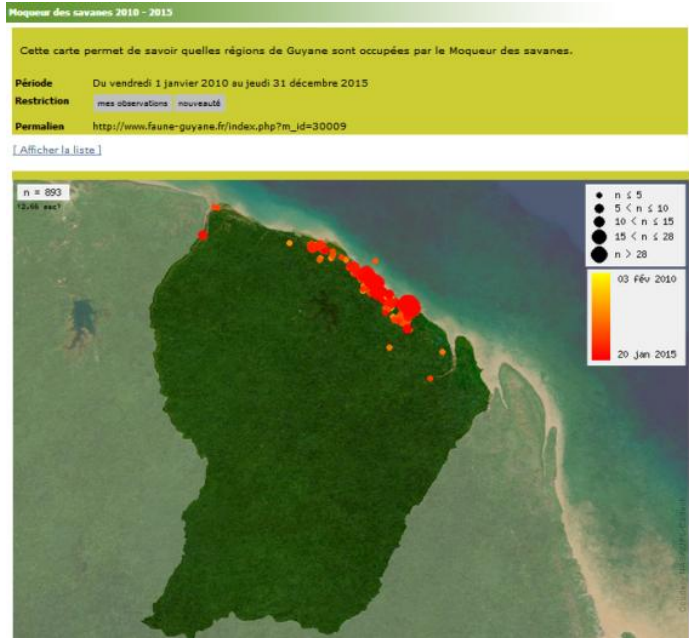
- contributeurs
- validateurs
- CoPil

# Bilan 2011-2014 Perspectives

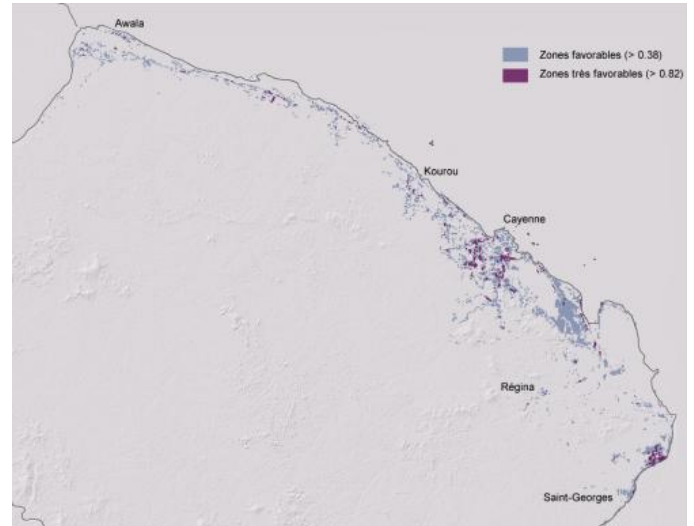


# Le Projet Faune Guyane, pourquoi ?

- ✓ **Mettre à disposition et diffuser** l'information naturaliste en Guyane



- ✓ **Constituer un outil :**
  - d'amélioration des **connaissances** de la faune
  - d'aide à la **décision**
  - de **valorisation** de la biodiversité



- ✓ **Sensibiliser le citoyen** à l'environnement et initier des **projets de science participative**

**Actualités**

page : 1 2 3 4 5 6 7 8 9 > > | 1 Nbre/page :

- ▶ **mardi 20 janvier 2015**  
WANTED! Appel à photos de dauphins
- ▶ **mardi 13 janvier 2015**  
Libellules des savanes : une diversité étonnante
- ▶ **mardi 6 janvier 2015**  
Faune-guyane dépasse les 200 000 données naturelles
- ▶ **mercredi 31 décembre 2014**  
Les passereaux migrateurs nord-américains à l'automne
- ▶ **mardi 30 décembre 2014**  
Quand les araignées s'attaquent aux grenouilles.

**Observatoire Mortalité Routière**

- Un Observatoire, pourquoi?
- Comment participer?
- Aides à l'identification
- Fiches de relevés

- ✓ **Mettre à disposition un système de compilation, de stockage et de gestion des données** naturalistes

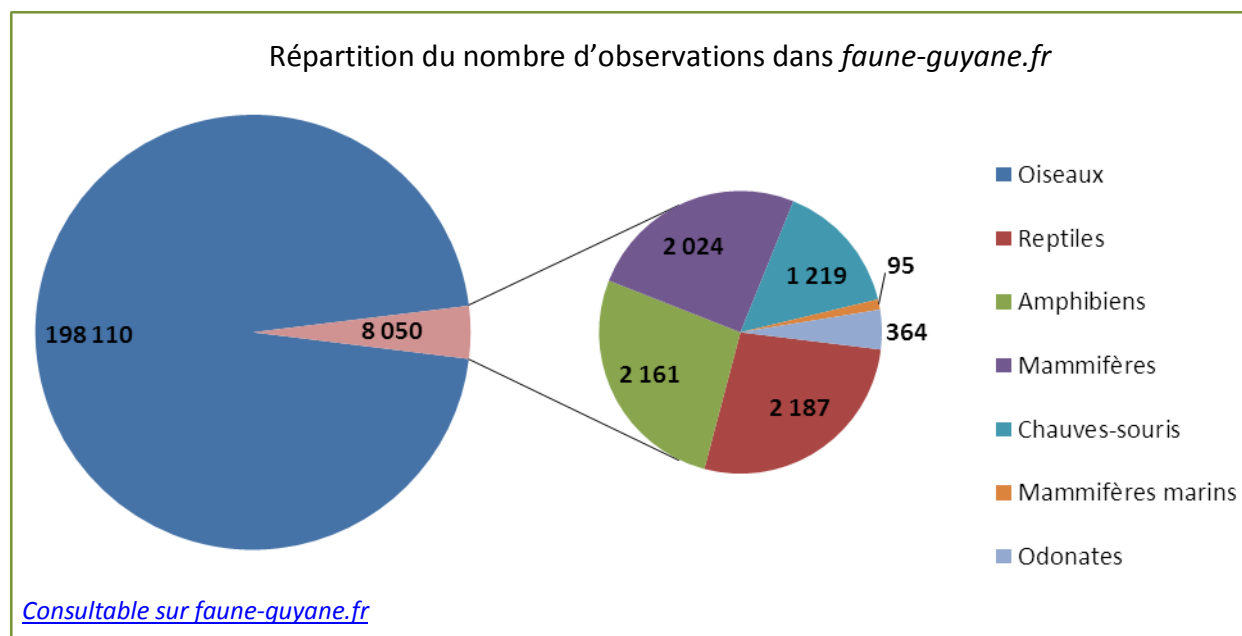
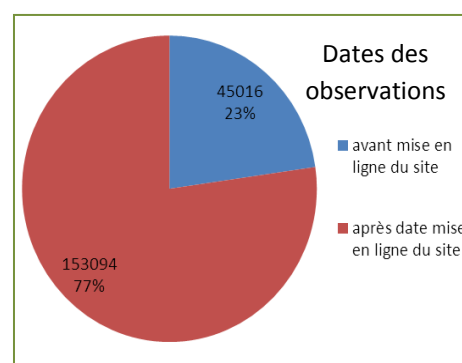
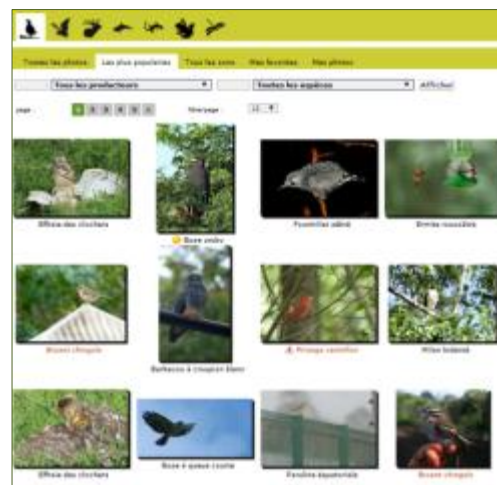
- ✓ **Fédérer** les acteurs de l'environnement



# Le Projet Faune Guyane aujourd'hui

## Le site *faune-guyane.fr*, chiffres marquants

- ✓ Mise en ligne : novembre 2011
- ✓ Ouverture à la saisie de 7 groupes faunistiques supplémentaires depuis avril 2014
- ✓ Nombre de **groupes faunistiques** : 8
- ✓ Groupes faunistiques disponibles :
  - Oiseaux
  - Mammifères terrestres non-volants
  - Mammifères marins
  - Chauves-souris
  - Reptiles
  - Amphibiens
  - Odonates
- ✓ Nombre **d'observations saisies** : **>206 000** et 1 330 espèces
- ✓ Près de **400 observateurs** inscrits dont 30 observateurs avec plus de 1000 données
- ✓ Photothèque : **7 150 documents** ; sonothèque : **233 documents**
- ✓ Période couverte : **10 août 1980 à aujourd'hui** (>20% des observations ornithologiques sont des données d'archives)



## Partenaires du projet Faune Guyane, un réseau d'acteurs

- ✓ **Partenaires techniques et de gestion** de la plateforme : **5 associations** de protection de l'environnement
  - « délégation Guyane » de la Société Herpétologique de France créée pour la gouvernance partenariale du projet.
- ✓ **Partenaires permanents d'échanges de données** : **5 espaces naturels gérés**
  - avec des comptes professionnels sur le site, mise à disposition de droits d'accès spéciaux et des données localisées sur leurs territoires.

- ✓ **Comité de Pilotage régional : 7 membres bénévoles.**
- ✓ **Comités de validation des données : 8 comités, 31 spécialistes-validateurs bénévoles.**
- ✓ **Gestion de la base (extraction, import) : 0,5 ETP et 3 bénévoles (4 administrateurs).**
- ✓ **Comités de la gouvernance du site : 3 rencontres depuis 2013.**
- ✓ **Présentation et formation à l'outil : 6 interventions (animateurs de l'EEDD, mairie, RNNs, ONCFS) depuis 2013.**
- ✓ **Représentation de Faune Guyane au CoPil national.**

### Faune Guyane, au service d'un territoire

- ✓ **Circulation de l'information naturaliste :**

- 5 conventions de partenariats en signature pour le partage de données, l'accès à la consultation et à l'exportation sur [faune-guyane.fr](http://faune-guyane.fr) : Réserves Naturelles Nationales, Réserves Naturelle Régionale, Parc Amazonien de Guyane.
- 3 conventions de délégation de compétence pour la gestion de thématique faunistique (intégration à la gouvernance du projet, droit spéciaux d'accès aux données etc.) : Groupe Chiroptères de Guyane, Kwata, délégation Guyane de la Société Herpétologique de France, en cours attente de validation avec la Société d'Odonatologie de France.
- **25 demandes de mise à disposition de données** pour des projets de gestion de l'environnement.



- ✓ **Après de tous les acteurs de la protection de l'environnement :**

- DEAL- services milieux naturels
- Bureau d'études en environnement
- Associations agréées au titre de la protection de l'environnement
- Espaces naturels protégés
- Particuliers

- ✓ **Pour une utilisation large :**

- **Gestion** d'espace naturel géré : complément d'inventaires.
- Amélioration des **connaissances** : calibrage d'un outil de modélisation de niche écologique pour l'avifaune
- Outil d'**aide à la décision** : liste d'espèce nicheuse sur un futur projet d'aménagement, sur la délimitation des ZNIEFF-Mer.
- Outil d'**aide à l'aménagement** : création de l'Observatoire Mortalité Routière et export de toutes données avec mortalité
- **Valorisation** de la connaissance naturaliste : contribution à l'élaboration d'un sentier de découverte, à la création de panneaux de sensibilisation, à la création d'outil pédagogique pour les collèges.



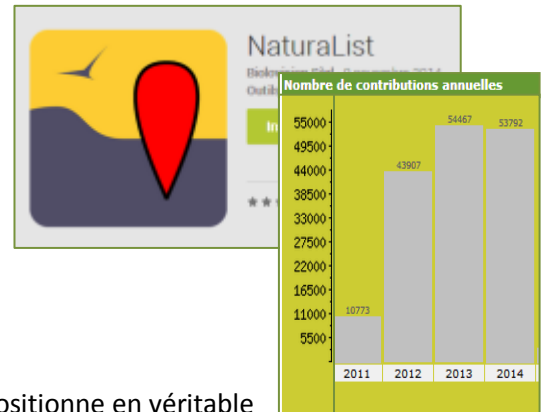
# Faune Guyane en perspective

## Développement de nouvelles fonctionnalités sur le site *faune-guyane.fr*

- ✓ Atlas terrestre : offre la consultation en temps réel de l'état des populations notamment nicheuses sur le territoire
- ✓ Formulaire journalier pour saisir des inventaires en fonction de l'habitat prospecté
- ✓ Ouverture d'autres groupes faunistiques : poissons d'eau douce, poissons de mer en cours et invertébrés en réflexion.
- ✓ Module spécial STOC-EP<sup>1</sup> : outil de saisie par les bénévoles et de gestion pour les responsables du programme des données issues du protocole
- ✓ Module « Oiseaux des Jardins » : permet la veille citoyenne sur la biodiversité ordinaire

## Faune Guyane, projet en plein essor

- ✓ Prémices de l'utilisation de l'application smartphone **NaturaList** en Guyane (en test sur le territoire).
- ✓ **Emulsion et fédération des naturalistes** autour de l'outil.
- ✓ **Comité de Pilotage** régional structuré et mobilisé qui rassemble des spécialistes indépendants ou représentant des associations depuis avril 2014.
- ✓ Comités de **validation** actifs.
- ✓ **Référents** de groupe faunistique (membres du CoPil régional) qui se positionne en véritable gestionnaire de leur thématique et moteur de l'animation de celles-ci.
- ✓ Implication du système en **Science Participative** : outil de récolte de données issues du grand public par l'Observatoire Mortalité Routière, par l'appel à contributions pour les Listes rouges et l'appel à photographies pour photo-identification de Sotalies etc.
- ✓ Cette structuration du fonctionnement de l'outil, de la gouvernance et de l'animation du réseau d'acteurs permet l'émergence de projets **d'enquête** naturaliste grand public, de **veille citoyenne**, de **formations** des acteurs de terrain etc.



<sup>1</sup> Suivi Temporel des Oiseaux Communs par points d'écoute (Echantillonnage Ponctuel Simple)