



AGIR pour la
BIODIVERSITÉ
TARN

Réunion des observateurs 2021

Visioconférence
20 février 2021





Oiseaux DE FRANCE

Répartitions, Tendances et Effectifs

2021-2024



AGIR pour la
BIODIVERSITÉ



Faune
France

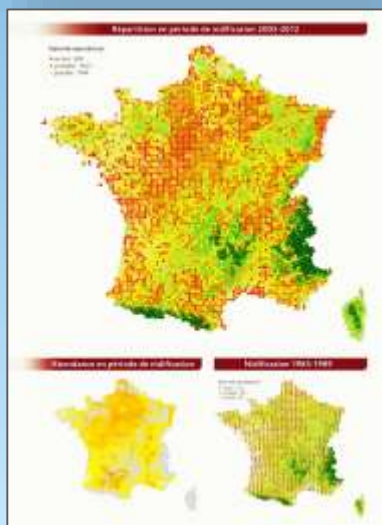


Muséum
national
d'Histoire
naturelle



OFB
OFFICE FRANÇAIS
DE LA BIODIVERSITÉ

Mettre à jour et diffuser l'état des connaissances sur l'avifaune française en période de nidification et d'hivernage.



Actualisation de l'Atlas de répartition des oiseaux de France 2009-2012.

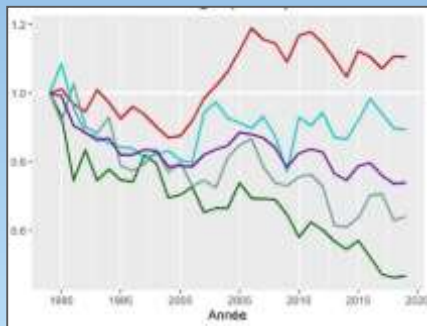
- Amélioration des connaissances.
- Aide aux politiques nationales et européennes de conservation.
- Obligation de « rapportage » sur l'état de l'avifaune en 2024 (Directive européenne Oiseaux).

Actualisation de l'Atlas de répartition 2009-2012...

... mais **plus encore** grâce aux nouveaux outils numériques de collecte de données :

- Connaître la **répartition de toutes les espèces** (atlas permanent – maille 10 km x 10 km).
- Estimer la **taille des populations** (très imprécise actuellement pour 60 % des espèces).
- Evaluer les **tendances démographiques**.
- Un atlas digital en ligne.

... en France métropolitaine
et aussi en Outre-Mer.



Manakin à tête d'or © P. Verheij

2021 = 1^{ère} année de terrain et année de « rodage » :

- Information et mobilisation des structures et des observateurs.
- Mise en place, calage et diffusion des outils et de la méthodologie.

Très prochainement, un **portail web ODF** pour :

- faciliter les prospections : outils actualisés en temps réel (cartes par espèce, liste des espèces présentes et potentielles par maille, état d'avancement des prospections...).
- Restituer l'information sous forme de fiches « espèces ».

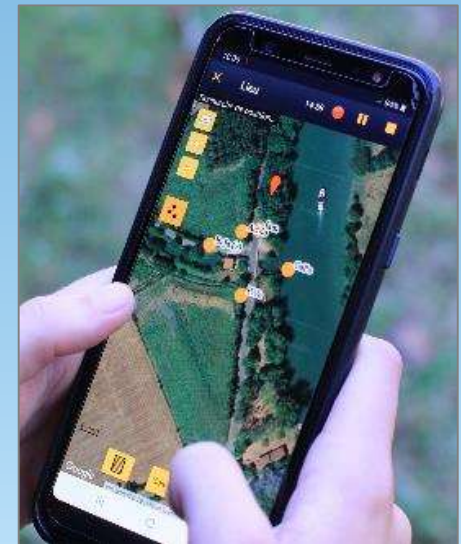


Saisie via l'appli *Naturalist*
ou les sites *Faune*
(*Faune Occitanie, FTAL...*).




Participation possible à plusieurs niveaux :

- A minima, transmettre de façon « classique » des observations « opportunistes » : infos sur la répartition des espèces seulement.
- Saisir le + possible par **listes complètes** (ou formulaires) : données « protocolées » indispensables pour l'estimation des tendances et des tailles de populations.
- **Prospecter activement des mailles** et réaliser des **points d'écoute ODF** (listes complètes spécifiques au projet).



Dans le Tarn

- **Diffusion de l'info** sur FTAL / FO, Courrier de l'Hirondelle, site web LPO 81, liste de diffusion...
- **Répartition des mailles** à prospecter par observateurs + identification d'observateurs « référents » par mailles ou secteurs.
- **Sorties spécifiques** pour vulgariser la démarche et prospecter des zones « blanches » : dès 2021 selon évolution du contexte sanitaire ?
- Les **volontaires peuvent se manifester** auprès de la **coordination départementale** :
amaury.calvet@lpo.fr



AGIR pour la
BIODIVERSITÉ
TARN

Plus d'infos :

- Pour l'instant sur www.faune-france.org.
- Très bientôt sur le portail « Oiseaux de France ».
- Une **newsletter** dédiée : abonnez-vous !
- **Webinaire de lancement** : vendredi 26 février 2021 de 17h à 18h30. *Se manifester pour avoir le lien.*

